

Smlouva o poskytování služeb v oblasti výlepu plakátů a souvisejícího servisu č. 8/12/0001

Smluvní strany:

Objednatel : **Statutární město Liberec,**
 PSČ, sídlo : 460 59, Nám.Dr.E.Beneše 1, Liberec I
 zastoupený : Bc. Martinou Rosenbergovou, primátorkou statutárního města Liberec
 IČO : 00262978
 DIČ :
 Telefon : 485 243 111
 Fax : 485 243 499
 bank.spojení : ČS, a.s., pobočka Liberec, č.ú.: 4096142/0800
 ve věcech technických oprávněn k jednání : Bc. David Novotný, vedoucího odboru správy veřejného majetku
 ve věcech technických oprávněn k jednání : Bc. Filip Chmátal, referent odboru správy veřejného majetku
 (dále jen objednatel)

a

Zhotovitel : **Technické služby města Liberce a.s.**
 zapsaný v obchodním rejstříku u Krajského soudu v Ústí nad Labem, oddíl B, vložka 877
 PSČ, sídlo : 460 08, Erbenova 376, Liberec 8
 zastoupený : Ing. Mgr. Miroslavem Machem, předseda představenstva
 IČO : 25007017
 DIČ : CZ2507017
 Telefon: : 482 410 111
 Fax: : 485 152 068
 bank.spojení : Komerční banka, č.ú.: 639-461/0100
 ve věcech smluvních oprávněn k jednání : Ing. Mgr. Miroslav Mach, předseda představenstva
 ve věcech technických oprávněn k jednání : Ing. Otakar Kypta, výkonný ředitel společnosti
 (dále jen zhotovitel)

(objednatel a zhotovitel dále společně také jen jako „účastníci smlouvy“ nebo také jen „smluvní strany“)

uzavírají dle § 269 odst. 2 obchodního zákoníku tuto smlouvu o instalaci mobiliáře, jeho převodu do majetku objednatele a poskytování prostoru pro výlep plakátů za účelem prezentace

objednatele, aktivit objednatele v oblasti kultury, sportu, společenského života a dalších městských aktivit, propagace příspěvkových organizací objednatele a poskytování souvisejících služeb (dále jen „smlouva“).

I. Úvodní ustanovení

1. Smluvní strany uzavírají tuto smlouvu na základě usnesení Rady města Liberce č.usn. 19/2012 ze dne 10.1.2012

II. Účel a předmět smlouvy

1. Účelem této smlouvy je realizace výlepových a plakátovacích služeb poskytovaných a zajišťovaných zhotovitelem na plakátovacích plochách instalovaných na vyjmenovaných pozemkových parcelách v určeném umístění.
2. Předmětem této smlouvy je zajištění publicity a propagace formou výlepu plakátů pro potřeby objednatele, příspěvkových organizací objednatele a jiných osob, a to včetně vybudování mobiliáře – plakátovacích ploch a jeho převodu do majetku objednatele v počtu 47 kusů plakátovacích ploch potřebného pro realizaci výlepu plakátů v rozsahu, termínech a kvalitě uvedených v této smlouvě. Dále je předmětem této smlouvy zajištění úklidu, technické správy instalovaného mobiliáře a odstraňování nepovoleného tzv. „černého“ výlepu z majetku objednatele.

III. Doba trvání smlouvy a místo plnění smlouvy

1. Smluvní strany uzavírají smlouvy na dobu určitou, a to na dobu šesti roků, která počíná 1. únorem 2012.
2. Místem plnění smlouvy je území města Liberce s výjimkou území Městského obvodu Liberec – Vratislavice nad Nisou.

IV. Povinnosti a práva zhotovitele

1. Zhotovitel je povinen na pozemkových parcelách vyjmenovaných v příloze č. 1 této smlouvy za účelem poskytování služeb a plnění povinností vyplývajících z této smlouvy na svůj náklad umístit mobiliář – plakátovací plochy a následně jej převést do majetku objednatele za cenu uvedenou v čl. VI. této smlouvy a dle podmínek v této smlouvě uvedených.
2. Zhotovitel je povinen při tom dodržet provedení mobiliáře ve tvaru deska/oboustranná deska/válec o rozměrech, barevném a materiálovém provedení dle popisu a dispozic uvedených v příloze č. 2 této smlouvy.
3. Zhotovitel je povinen zajistit prezentaci zadavatele ve formě výlepu plakátů v rozsahu 47 kusů plakátů maximálního formátu A1 tj. po jednom kusu na plakátovací plochu po celou

dobu trvání této smlouvy pro úřední a administrativní oznámení zadavatele občanům (pozvánky na zasedání zastupitelstva města, sdělení občanům, informace o datu a místě konání voleb, informace o zimní údržbě, uzavírek komunikací, oznámení o záměrech prodeje či pronájmů nemovitostí apod.) za cenu uvedenou v čl. VI. této smlouvy. Větší rozsah jak počtu či rozměrů, je nad rámec této smlouvy a řídí se běžným ceníkem zhotovitele. Zhotovitel je povinen zajistit výlep plakátů nejpozději do 48 hodin po jejich převzetí od objednatele.

4. Zhotovitel je povinen zajistit prezentaci a publicitu akcí pořádaných příspěvkovými organizacemi zadavatele (tj. zejména Naivní divadlo, Divadlo F.X. Šaldy, Zoologická zahrada, Botanická zahrada, Dětské centrum Sluníčko, Centrum sociální a zdravotní péče, Komunitní středisko Kontakt, dále mateřské školy a základní školy) formou výlepu plakátů v celkovém rozsahu 94 kusů plakátů maximálního formátu A1 tj. po dvou kusech celkem na každou plakátovací plochu po celou dobu trvání této smlouvy za cenu uvedenou v čl. VI. této smlouvy.
5. Zhotovitel je povinen zajistit řádnou likvidaci vzniklého odpadu v souladu s platnými příslušnými právními předpisy.
6. Zhotovitel je povinen zajistit prezentaci a publicitu nad výše uvedený rámec nebo pro potřeby jiných osob formou výlepu plakátů ve formátové řadě A4 až A0 celoročně průběžně dle požadavků a v rozsahu dle individuálních objednávek a potřeb těchto osob, podle zhotovitelem stanoveného ceníku a na náklady těchto osob. Takto dosažené tržby jsou příjmem zhotovitele.
7. Zhotovitel je povinen zajistit pravidelný (nejméně jedenkrát týdně) úklid vzniklých nečistot – plakátů - v bezprostředním okolí (cca okruh 50 m) instalovaného mobiliáře a dále pak úklid operativní, a to vždy nejpozději do 48 hodin od případného vlastního zjištění nebo nahlášení závady ze strany objednatele.
8. Zhotovitel je povinen zajistit odstraňování nepovoleného „černého“ výlepu z prostoru komunikací, veřejného osvětlení, mostních konstrukcí, dopravního značení a veřejné zeleně ve vlastnictví objednatele, a to nejméně jedenkrát měsíčně. Odstraňování bude prováděno formou stržení plakátu. Černým výlepem se rozumí plakát, vylepený nebo jiným způsobem připevněný bez souhlasu objednatele na plochu v jeho vlastnictví.
9. Zhotovitel je povinen vytvořit elektronickou databázi a v ní evidovat plakáty stržené dle čl. IV. bod 7. této smlouvy. Dále zhotovitel v rámci svých možností zajistí dohledání kontaktů na pořadatele akcí, které byly na stržených plakátech inzerovány a bude s nimi komunikovat problém tzv. "černého" výlepu. O výsledcích povede záznamy. Na základě písemné/e-mailové žádosti objednatele poskytne zhotovitel objednateli výpis z databáze vedené dle čl. IV. bod 8. této smlouvy a bude spolupracovat na identifikaci pachatelů přešteků s městskou policií a případnými dalšími kompetentními orgány objednatele. Databáze bude obsahovat následující údaje : místo, čas a datum stržení, popis plakátů případně doložený fotografií.
10. Zhotovitel je oprávněn zajistit plnění vyplývající z této smlouvy prostřednictvím svých zaměstnanců a dodavatelů. Při plnění ustanovení této smlouvy prostřednictvím třetích osob odpovídá zhotovitel objednateli, jako by plnění provedl sám.
11. Zhotovitel je povinen zajistit běžný provoz mobiliáře instalovaného dle této smlouvy a zajistit vzhled mobiliáře i vylepených plakátů na takové úrovni, aby plnila požadavky na

důstojnou reprezentaci objednatele a publicitu prezentovaných akcí a plakátů objednatele, jeho příspěvkových organizací i ostatních uživatelů.

12. Zhotovitel je povinen označit instalovaný mobiliář identifikačním označením a kontaktními údaji pro hlášení případných závad.
13. Zhotovitel je povinen zajistit běžnou údržbu instalovaného mobiliáře a běžnou údržbu a opravy instalovaných plakátů.
14. Zhotovitel je povinen v rámci běžné údržby odstraňovat škody vzniklé na instalovaném mobiliáři a instalovaných plakátech způsobené povětrnostními vlivy a jinými činiteli. Opravy nad rámec běžné údržby zajistí zhotovitel po dohodě s objednatelem na základě konkrétní objednávky a odsouhlasených podmínek.
15. Zhotovitel je povinen zahájit a dokončit opravu poškozeného mobiliáře v případě havarijního stavu, při němž může dojít k ohrožení zdraví nebo zásadnímu ohrožení bezpečnosti dopravního provozu ve lhůtě 24 hodin od oznámení.
16. Zhotovitel zajistí po dobu platnosti této smlouvy pro příjem hlášení o technických závadách spojení na telefonním čísle 485 110 298, 485 110 896, faxovém čísle 485 113 936 a e-mailu info@rengl.cz.
17. Zhotovitel je povinen vyřizovat požadavky a zakázky objednatele a příspěvkových organizací objednatele ve vztahu k předmětu této smlouvy a plnění povinností zhotovitele vyplývajících z této smlouvy.
18. Zhotovitel je povinen zajistit instalaci plakátů v souladu s touto smlouvou v jím stanovených termínech a intervalech, nejméně však jedenkrát týdně, případně i operativně dle dohody.
19. Zhotovitel je oprávněn výleповou kapacitu instalovaného mobiliáře dle této smlouvy nevyužitou pro plakáty objednatele a příspěvkových organizací objednatele využít pro umístění jiných plakátů třetích osob (zákazníků). Dosažené tržby z takového výlepu plakátů jsou příjmem zhotovitele.
20. Zhotovitel odpovídá za organizační, personální a logistické zajištění příjmu plakátů pro jejich instalaci, provádění instalace, údržby a oprav instalovaných plakátů. Při provádění této činnosti je zhotovitel povinen dodržovat všechny obecně závazné právní předpisy k těmto činnostem se vztahující, zvláště pak hygienické a bezpečnostní předpisy a předpisy v oblasti regulace reklamy, zejména zákaz propagace rasismu, fašismu a pornografie.

V. Povinnosti a práva objednatele

1. Objednatel poskytne zhotoviteli k umístění a užívání mobiliáře – plakátovacích ploch části pozemkových parcel, jejichž seznam včetně polohy umístění mobiliáře tvoří přílohu č. 1 této smlouvy a je její nedílnou součástí.
2. Objednatel uděluje zhotoviteli souhlas, aby na částech pozemkových parcel, jak jsou uvedeny v příloze č. 1 této smlouvy, na svůj náklad a v souladu s podmínkami a povinnostmi uvedenými v této smlouvě instaloval mobiliář ve tvaru deska/válec o rozměrech, barevném a materiálovém provedení dle popisu a dispozic uvedených v příloze č. 2 této smlouvy.
3. Objednatel umožní zhotoviteli užívání instalovaného mobiliáře a přístup k němu.

4. Objednatel je oprávněn provádět kdykoliv kontrolu plnění povinností zhotovitele vyplývajících z této smlouvy a v případě zjištění skutečností, které znamenají nebo by mohly znamenat rozpor s některým ujednáním obsaženým v této smlouvě, na to bezodkladně písemně upozorní zhotovitele, a to buď poštou na adresu sídla zhotovitele, nebo e-mailem na adresu tsml@tsml.cz.
5. Objednatel poskytne zhotoviteli informace prostřednictvím aplikace Marushka o všech městských plochách, včetně pravidelných informací o pronájmech ploch, včetně případných změn vlastnických práv.

VI. Platby a platební podmínky

1. Zhotovitel se zavazuje, že nejpozději do jednoho měsíce od dokončení instalace prodá objednateli jím zhotovené plakátovací plochy za cenu ve výši 699.840,- Kč plus DPH.
2. Účastníci se dohodli, že kupní cenu za prodané plakátovací plochy zaplatí objednatel zhotoviteli v pravidelných šesti ročních splátkách k 30.9. běžného roku ve výši 116.640,0 Kč bez DPH plus DPH.
3. Objednatel se zavazuje hradit za poskytnuté služby v souladu s čl. IV. bod 3., 4., 6., 7. 8. a 9. této smlouvy v pravidelných šesti ročních splátkách k 30.9. běžného roku ve výši 18.000,0 Kč plus DPH.
4. Zhotovitel se zavazuje hradit objednateli na jeho účet za užívání mobiliáře nájemné, které bylo sjednáno v pravidelných šesti ročních splátkách k 30.9. běžného roku ve výši 164.500,0 Kč plus DPH za 47 ks mobiliáře.
5. Objednatel je oprávněn, jemu stanovené splátky kupní ceny a cenu za služby započítávat proti stanovené ceně měsíčního nájmu.
6. Sjednané platby budou účastníci této smlouvy hradit na základě vystavených faktur, které každý s účastníků vystaví vždy k 30.9. běžného roku s třicetidenní splatností.
7. Sazba DPH ke dni uzavření této smlouvy činí 20 %. Při změně příslušného právního předpisu upravujícího sazbu DPH bude tato složka ceny v souladu s touto změnou upravena.
8. Faktury vystavené zhotovitelem musí obsahovat veškeré zákonné náležitosti účetního a daňového dokladu v souladu s ustanoveními zákona o účetnictví č. 563/1991 Sb. v platném znění a zákona o dani z přidané hodnoty č. 235/2004 Sb. v platném znění.

VII. Sankce za neplnění podmínek smlouvy

1. Zhotovitel zaplatí objednateli za porušení svých povinností a neplnění svých závazků uvedených v této smlouvě objednateli tyto smluvní pokutu ve výši 1.000 Kč za každé zjištěné porušení povinností.
2. Pro případ prodloužení objednatele s placením úhrad dle čl. VI. této smlouvy sjednávají smluvní strany úrok z prodloužení ve výši 0,05% z dlužné částky za každý den prodloužení až do úplného zaplacení úhrad.

3. Smluvní pokuty a smluvní úroky jsou splatné na základě písemného výměru (faktury) vystavené smluvní stranou a doručeného druhé smluvní straně do třiceti dnů.

VIII. Zánik smlouvy

1. Platnost této smlouvy zaniká za podmínek v této smlouvě uvedených:
 - a. uplynutím sjednané doby
 - b. písemnou dohodou smluvních stran
 - c. výpovědí jedné ze smluvních stran, přičemž kterákoliv smluvní strana je oprávněna tuto smlouvu vypovědět s tříměsíční výpovědní lhůtou v případě, že druhá smluvní strana obzvláště hrubým způsobem nebo méně závažným způsobem a opakovaně porušila ustanovení této smlouvy a nesjedнала nápravu ani přes doručenou písemnou výzvu v přiměřené náhradní lhůtě. Zvláště hrubý způsob je nedodržení platebních podmínek ze strany objednatele a zhotovitele, nedodržení povinností zhotovitele uvedených v článku IV, odstavcích 2., 3. a 4.
2. Při ukončení smluvního vztahu vypořádají smluvní strany vzájemné finanční nároky vyplývající z plnění této smlouvy podle stavu ke dni ukončení tohoto smluvního vztahu. Pokud dojde k ukončení smlouvy, obě strany se vzájemně finančně vyrovnají své závazky a pohledávky a to do 90 kalendářních dnů po ukončení smluvního vztahu.

IX. Závěrečná ustanovení

1. Smlouva je platná a pro účastníky závazná dnem podpisu. Její změny lze učinit jen písemnými číslovanými a oboustranně podepsanými dodatky. Předloží-li některé ze smluvních stran návrh dodatku k této smlouvě, zavazuje se druhá strana vyjádřit se k němu do třiceti dnů ode dne jeho doručení.
2. Právní vztahy mezi smluvními stranami touto smlouvou neupravené se řídí ustanoveními obchodního zákoníku, občanského zákoníku a obecně platnými právními předpisy České republiky.
3. Smlouva je vyhotovena ve čtyřech výtiscích, z nichž každý účastník obdrží po dvou stejnopisech.
4. Smluvní strany prohlašují, že tato smlouva, s jejímž obsahem bezvýhradně souhlasí, je výrazem jejich pravé a svobodné vůle, byla uzavřena dobrovolně a bez nátlaku, nikoliv v tísní a za nápadně nevýhodných podmínek.
5. Smluvní strany souhlasí, že tato smlouva může být zveřejněna na webových stránkách Statutárního města Liberec (www.liberec.cz), s výjimkou osobních údajů fyzických osob uvedených v této smlouvě.

Přílohy:

Příloha č. 1 – seznam pozemkových parcel a snímků katastrálních map s vyznačením umístění mobiliáře

Příloha č. 2 – tvarové, rozměrové, barevné a materiálové řešení jednotlivých typů mobiliáře

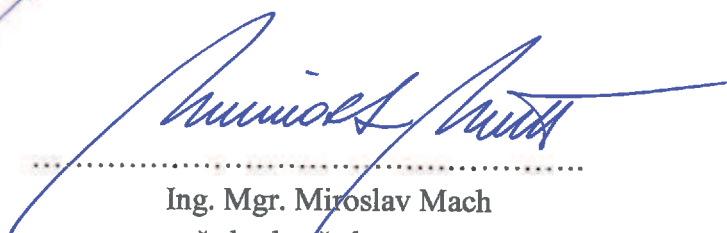
V Liberci dne 30. 1. 2012

Objednatel:



Bc. Martina Rosenbergová
primátorka statutárního města Liberec

Zhotovitel:



Ing. Mgr. Miroslav Mach
předseda představenstva

 TECHNICKÉ SLUŽBY
MĚSTA LIBERCE a.s.

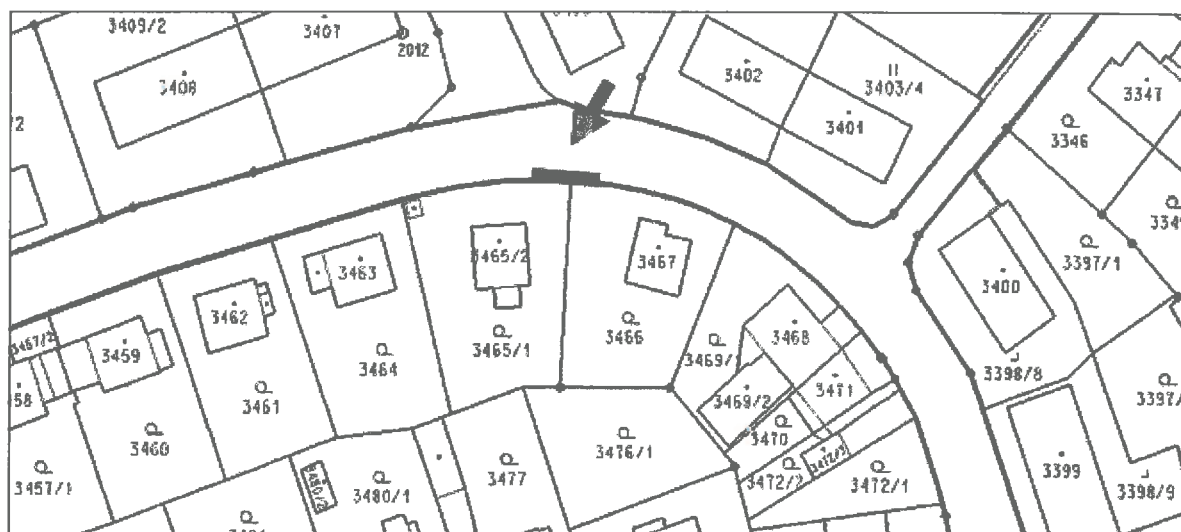
Erbencva 376, 460 08 Liberec 8
Tel./Fax: +420 485 152 068



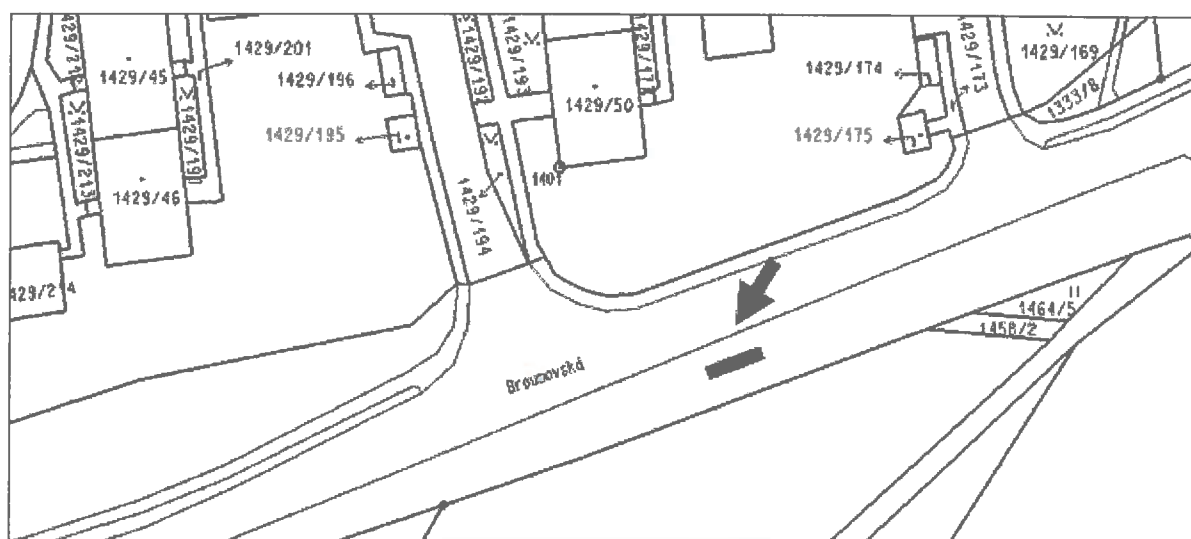
Příloha č. 1

	Lokalita	Parc. č.	Katastr. úz.	Vlastník pozemku	Druh pozemku	Způsob využití
01	Králův Háj - Březinova (U Krakonoše)	5914	Liberec	Statutární město Liberec	ostatní plocha	ostatní komunikace
02	Broumovská (MHD Sametová)	1333/2	Rochlice u Liberce	Statutární město Liberec	ostatní plocha	ostatní komunikace
03	Dvorská (MHD Školní)	5920/1	Liberec	Statutární město Liberec	ostatní plocha	ostatní komunikace
04	Soukenné náměstí	5821/1	Liberec	Statutární město Liberec	ostatní plocha	ostatní komunikace
05	Londýnská (motorest Růžodol)	386	Růžodol I	Statutární město Liberec	ostatní plocha	ostatní komunikace
06	Sokolovské nám.	5989	Liberec	Statutární město Liberec	ostatní plocha	ostatní komunikace
07	Frýdlantská	5978/13	Liberec	Statutární město Liberec	ostatní plocha	ostatní komunikace
08	Vrchlického (Hokejka)	46	Ruprechtice	Statutární město Liberec	ostatní plocha	ostatní komunikace
09	Ruprechtice - Nám. Míru	30/2	Ruprechtice	Statutární město Liberec	ostatní plocha	ostatní komunikace
10	Ruprechtická (MHD U Beránka)	393	Ruprechtice	Statutární město Liberec	ostatní plocha	ostatní komunikace
11	Vítězná (Muzeum)	6053	Liberec	Statutární město Liberec	ostatní plocha	ostatní komunikace
12	Masarykova (Muzeum)	6009	Liberec	Statutární město Liberec	ostatní plocha	ostatní komunikace
13	Masarykova (ZOO)	6009	Liberec	Statutární město Liberec	ostatní plocha	ostatní komunikace
14	Lidové Sady (zastávka tramvaje)	6036	Liberec	Statutární město Liberec	ostatní plocha	ostatní komunikace
15	Alšova x Jizerská (Březová alej)	528	Starý Harcov	Statutární město Liberec	ostatní plocha	ostatní komunikace
16	Dr. M. Horákové (Teplárna)	5786/1	Liberec	Statutární město Liberec	ostatní plocha	ostatní komunikace
17	Dr. M. Horákové (Stavokombinát)	1016/1	Horní Růžodol	Statutární město Liberec	ostatní plocha	ostatní komunikace
18	Doubí - Hodkovická (Pošta)	526	Doubí u Liberce	Statutární město Liberec	ostatní plocha	ostatní komunikace
19	Ještědská (Viadukt)	6480/1	Liberec	Statutární město Liberec	ostatní plocha	ostatní komunikace
20	Jeronýmova (Dukla)	1048/2	Horní Růžodol	Statutární město Liberec	ostatní plocha	ostatní komunikace
21	Ostašovská (MHD naproti BMW)	1056/6	Růžodol I	Statutární město Liberec	ostatní plocha	ostatní komunikace

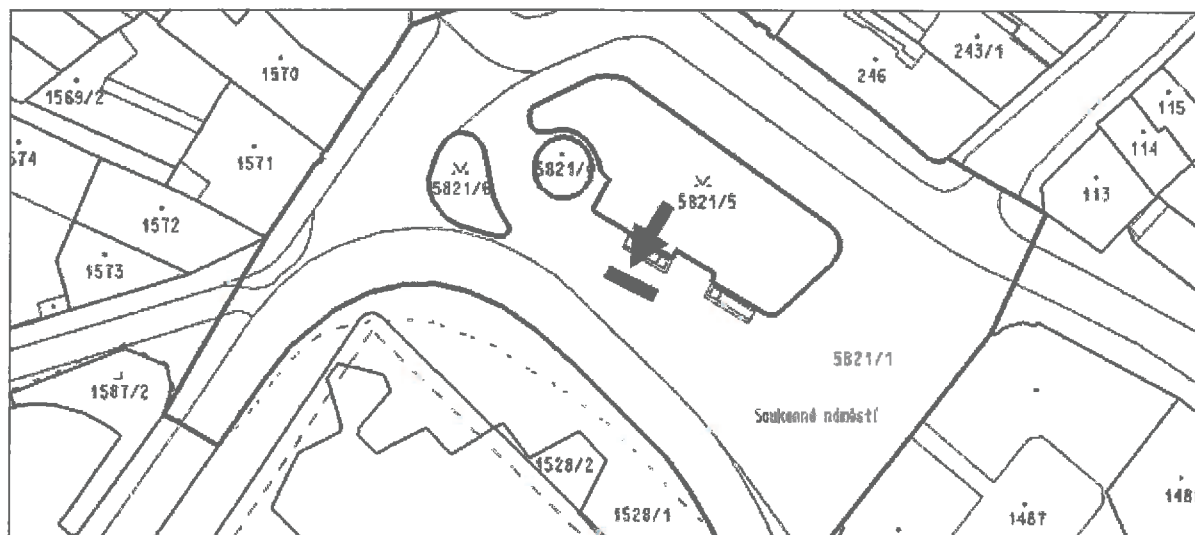
Číslo: 01
Lokalita: Králův Háj - Březinova (U Krakonoše)
Parcelní číslo: 5914
Katastrální území: Liberec
Vlastník pozemku: Statutární město Liberec
Druh pozemku: ostatní plocha
Způsob využití: ostatní komunikace



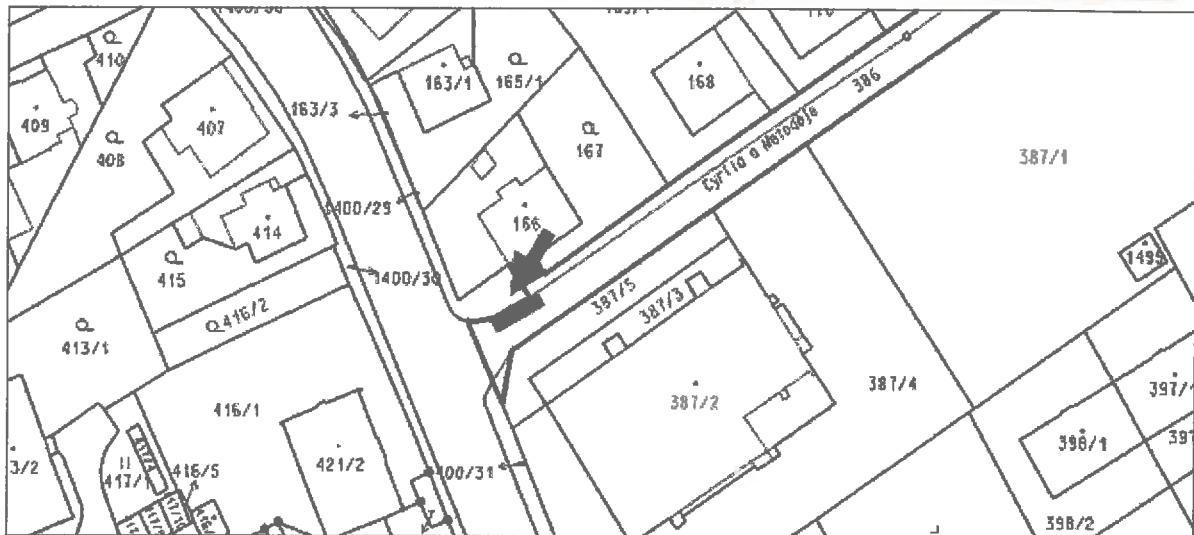
Číslo: 02
Lokalita: **Broumovská (MHD Sametová)**
Parcelní číslo: 1333/2
Katastrální území: Rochlice u Liberce
Vlastník pozemku: Statutární město Liberec
Druh pozemku: ostatní plocha
Způsob využití: ostatní komunikace



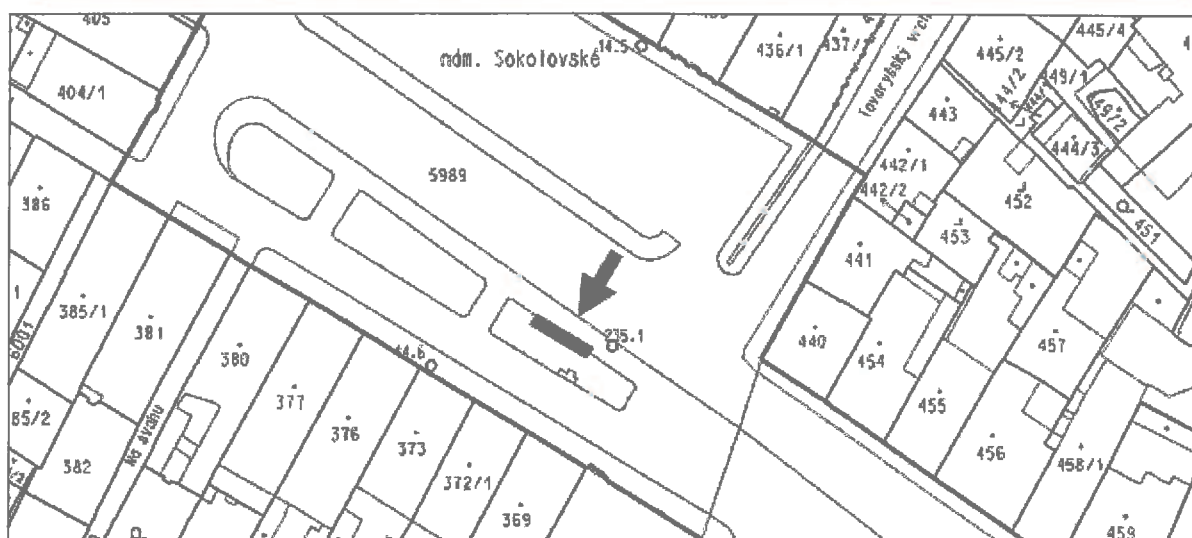
Číslo: 04
Lokalita: Soukenné náměstí
Parcelní číslo: 5821/1
Katastrální území: Liberec
Vlastník pozemku: Statutární město Liberec
Druh pozemku: ostatní plocha
Způsob využití: ostatní komunikace



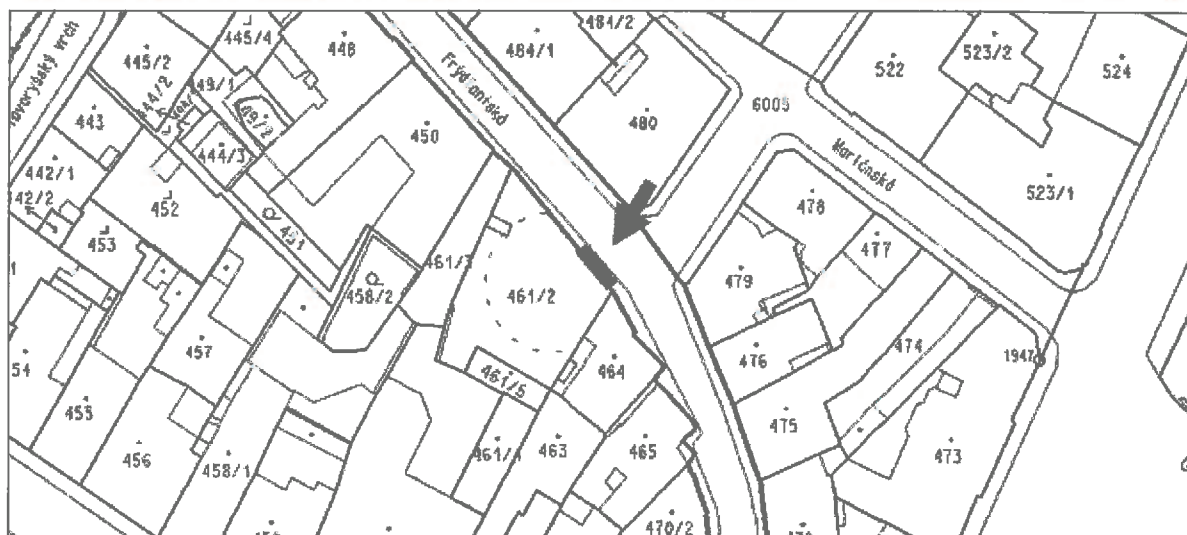
Číslo: 05
Lokalita: Londýnská (motorest Růžodol)
Parcelní číslo: 386
Katastrální území: Růžodol I
Vlastník pozemku: Statutární město Liberec
Druh pozemku: ostatní plocha
Způsob využití: ostatní komunikace



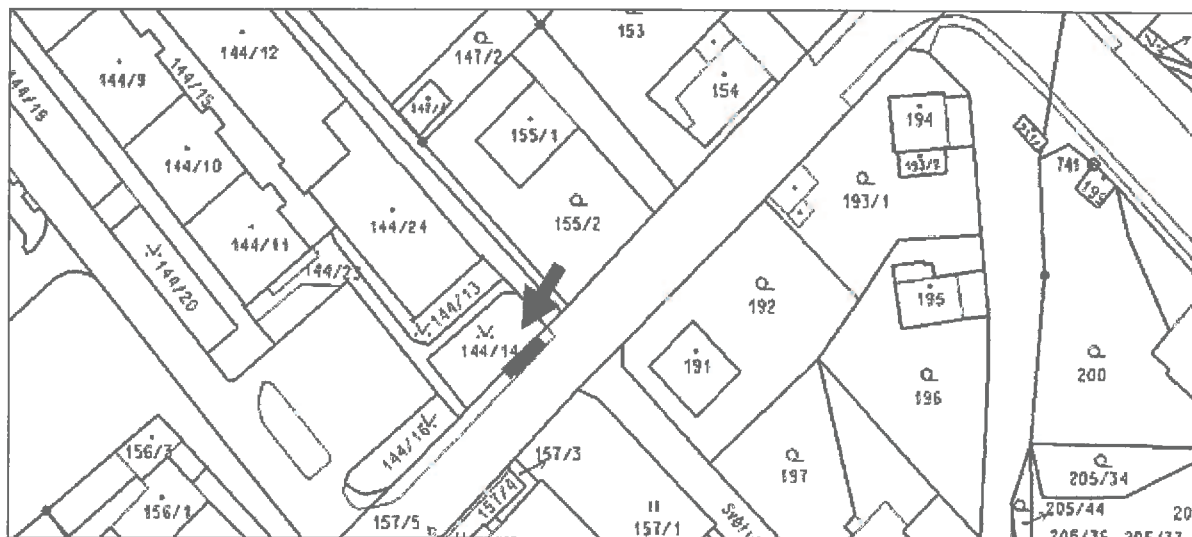
Číslo: 06
Lokalita: **Sokolovské nám.**
Parcelní číslo: 5989
Katastrální území: Liberec
Vlastník pozemku: Statutární město Liberec
Druh pozemku: ostatní plocha
Způsob využití: ostatní komunikace



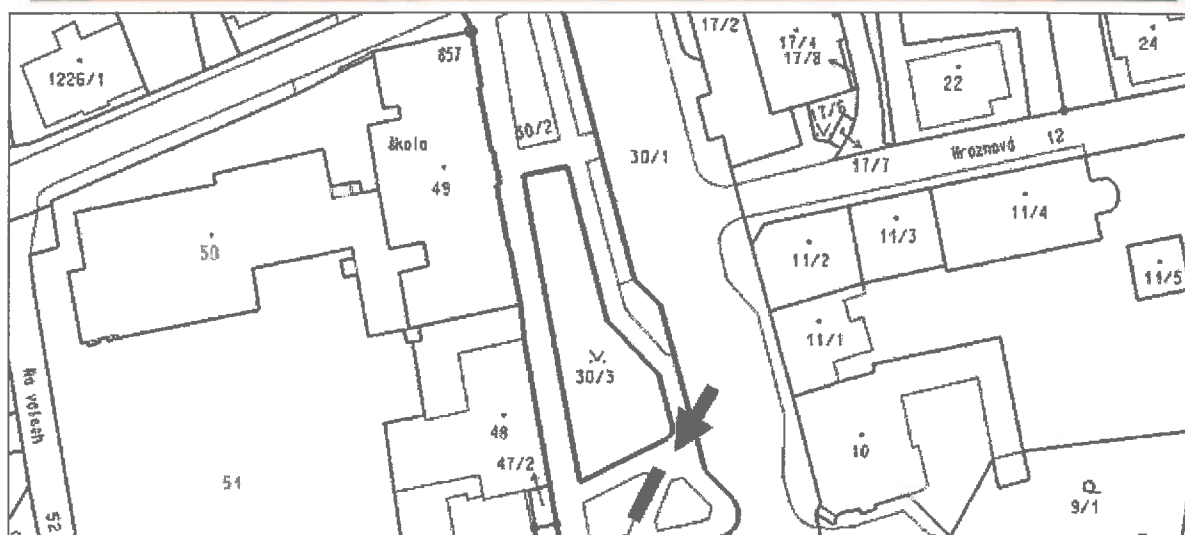
Číslo: 07
Lokalita: Frýdlantská
Parcelní číslo: 5978/13
Katastrální území: Liberec
Vlastník pozemku: Statutární město Liberec
Druh pozemku: ostatní plocha
Způsob využití: ostatní komunikace



Číslo: 08
Lokalita: **Vrchlického (Hokejka)**
Parcelní číslo: 46
Katastrální území: Ruprechtice
Vlastník pozemku: Statutární město Liberec
Druh pozemku: ostatní plocha
Způsob využití: ostatní komunikace



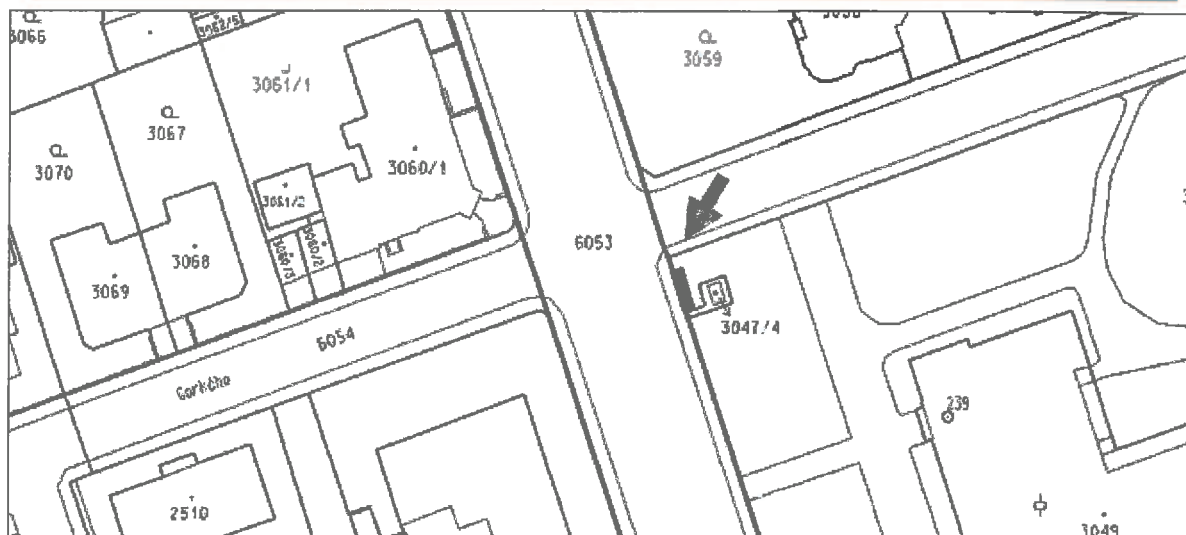
Číslo: 09
Lokalita: Ruprechtice - Nám. Míru
Parcelní číslo: 30/2
Katastrální území: Ruprechtice
Vlastník pozemku: Statutární město Liberec
Druh pozemku: ostatní plocha
Způsob využití: ostatní komunikace



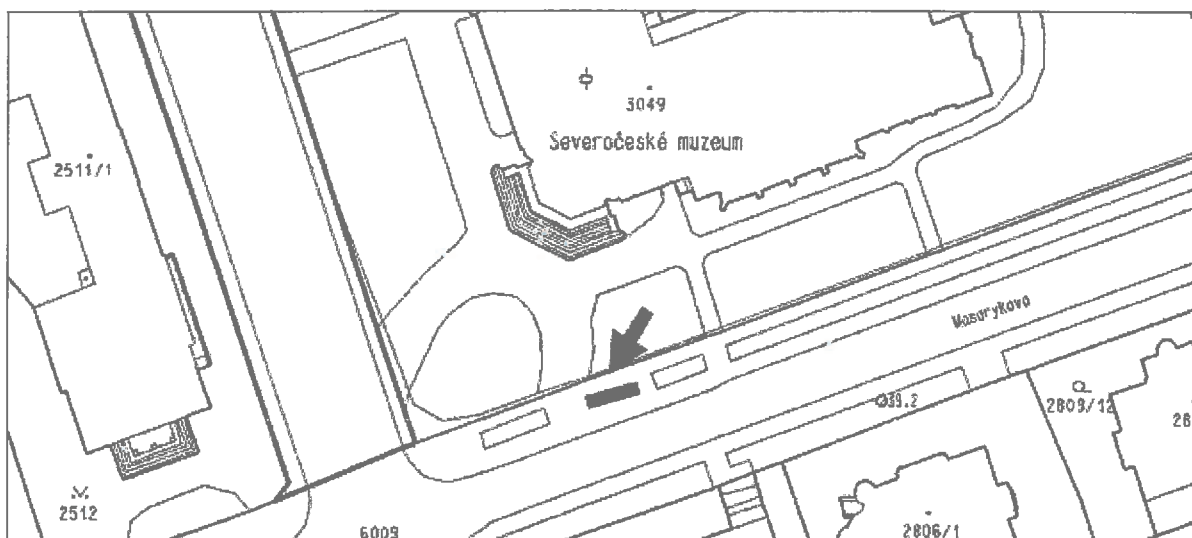
Číslo: 10
Lokalita: **Ruprechtická (MHD U Beránka)**
Parcelní číslo: 393
Katastrální území: Ruprechtice
Vlastník pozemku: Statutární město Liberec
Druh pozemku: ostatní plocha
Způsob využití: ostatní komunikace



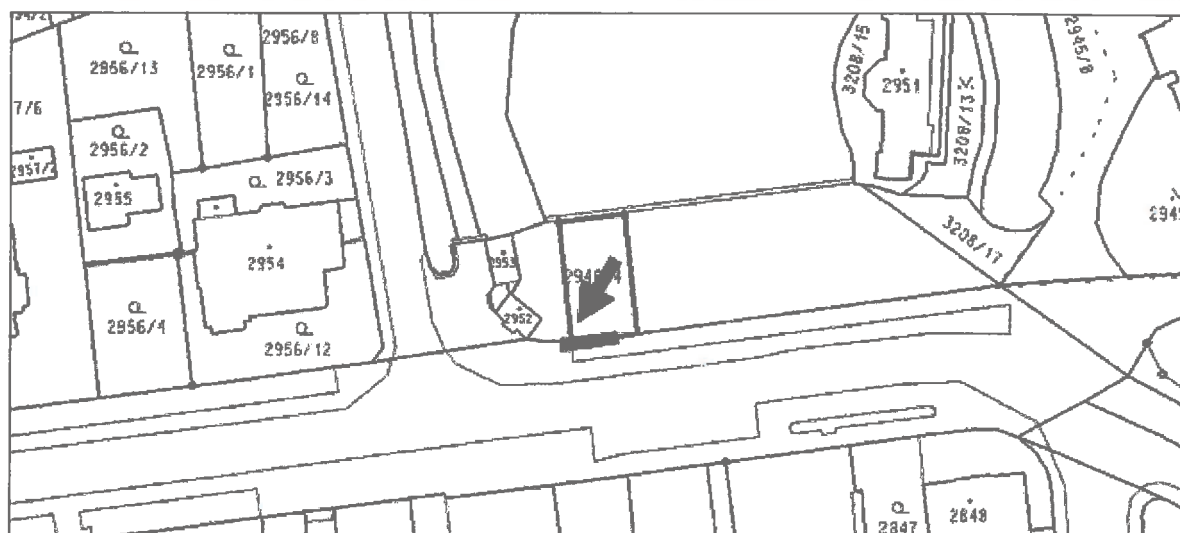
Číslo: 11
Lokalita: **Vítězná (Muzeum)**
Parcelní číslo: 6053
Katastrální území: Liberec
Vlastník pozemku: Statutární město Liberec
Druh pozemku: ostatní plocha
Způsob využití: ostatní komunikace



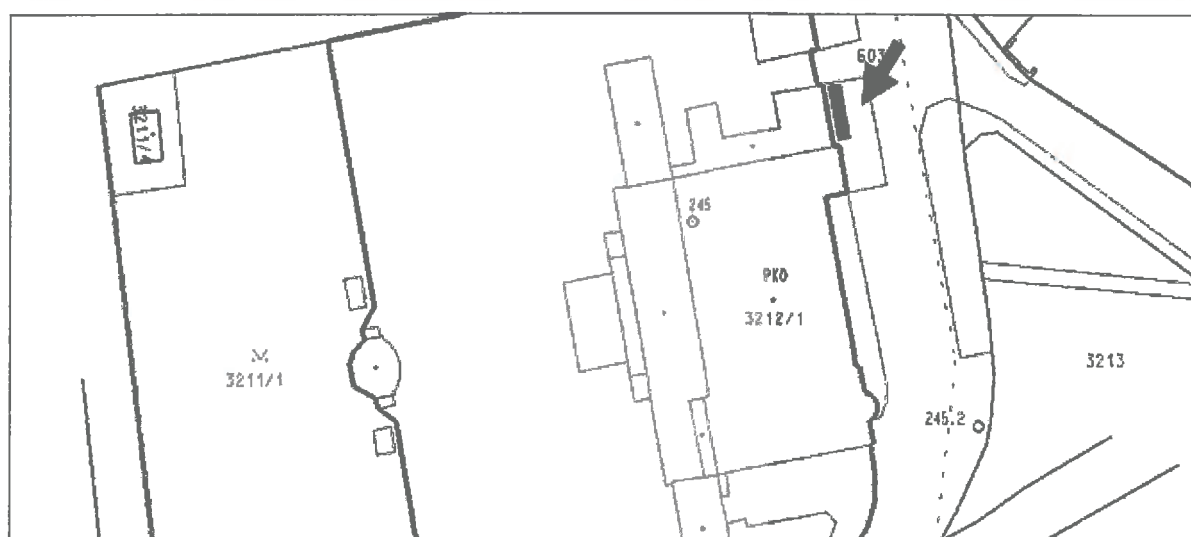
Číslo: 12
Lokalita: **Masarykova (Muzeum)**
Parcelní číslo: 6009
Katastrální území: Liberec
Vlastník pozemku: Statutární město Liberec
Druh pozemku: ostatní plocha
Způsob využití: ostatní komunikace



Číslo: 13
Lokalita: **Masarykova (ZOO)**
Parcelní číslo: 6009
Katastrální území: Liberec
Vlastník pozemku: Statutární město Liberec
Druh pozemku: ostatní plocha
Způsob využití: ostatní komunikace



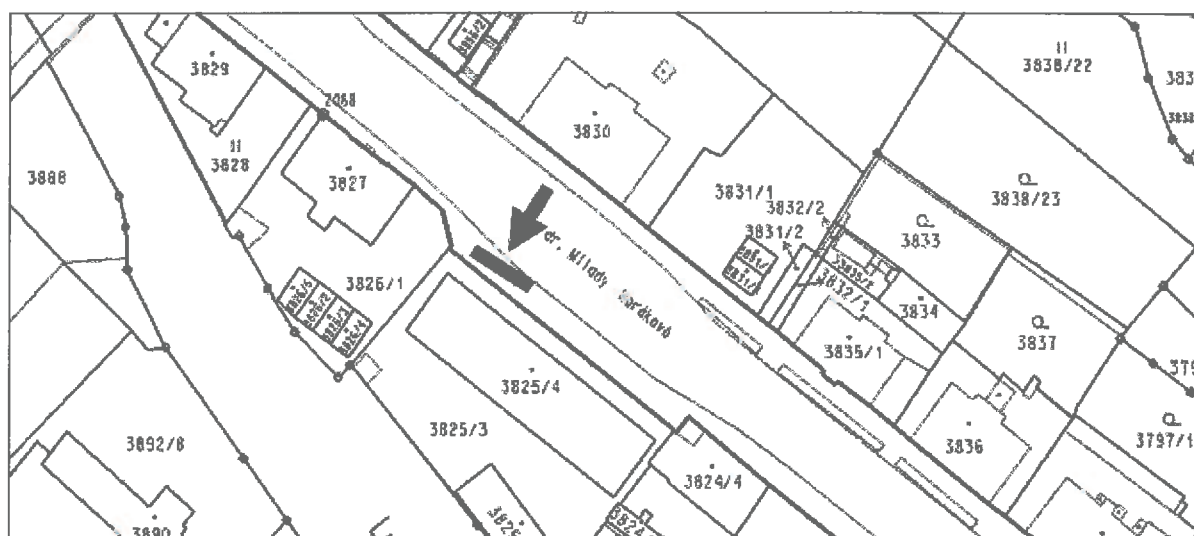
Číslo: 14
Lokalita: **Lidové Sady (zastávka tramvaje)**
Parcelní číslo: 6036
Katastrální území: Liberec
Vlastník pozemku: Statutární město Liberec
Druh pozemku: ostatní plocha
Způsob využití: ostatní komunikace



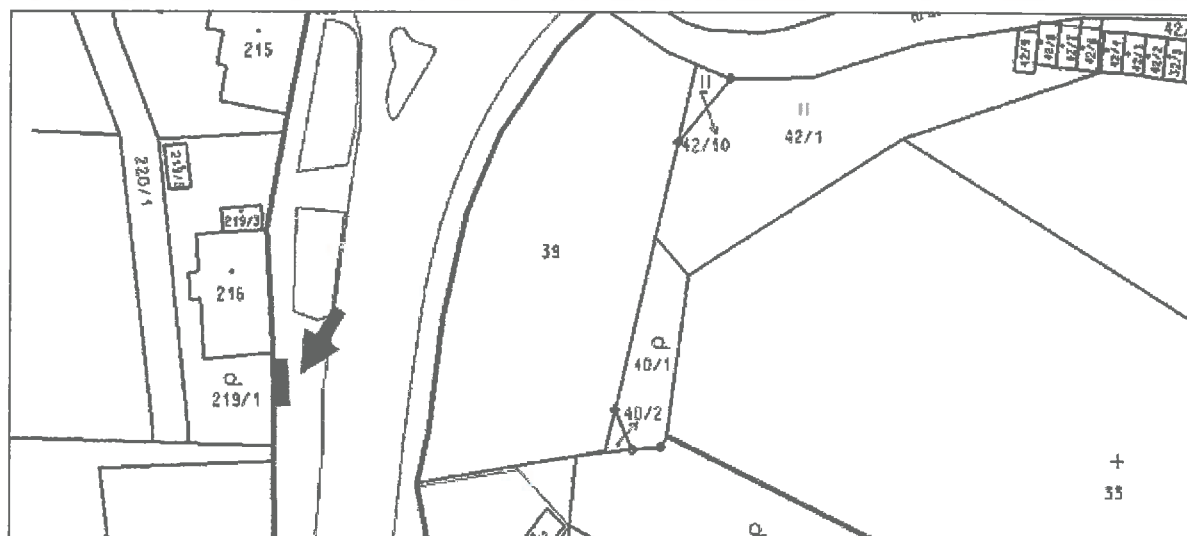
Číslo: 15
Lokalita: **Alšova x Jizerská (Březová alej)**
Parcelní číslo: 528
Katastrální území: Starý Harcov
Vlastník pozemku: Statutární město Liberec
Druh pozemku: ostatní plocha
Způsob využití: ostatní komunikace



Číslo: 16
Lokalita: **Dr. M. Horákové (Teplárna)**
Parcelní číslo: 5786/1
Katastrální území: Liberec
Vlastník pozemku: Statutární město Liberec
Druh pozemku: ostatní plocha
Způsob využití: ostatní komunikace



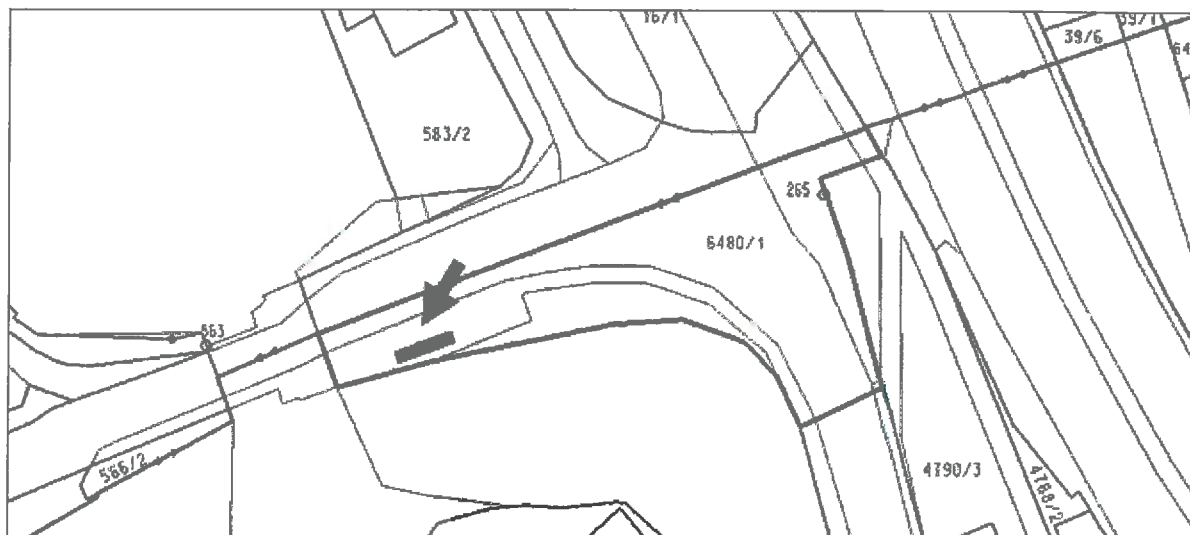
Číslo: 17
Lokalita: **Dr. M. Horákové (Stavokombinát)**
Parcelní číslo: 1016/1
Katastrální území: Horní Růžodol
Vlastník pozemku: Statutární město Liberec
Druh pozemku: ostatní plocha
Způsob využití: ostatní komunikace



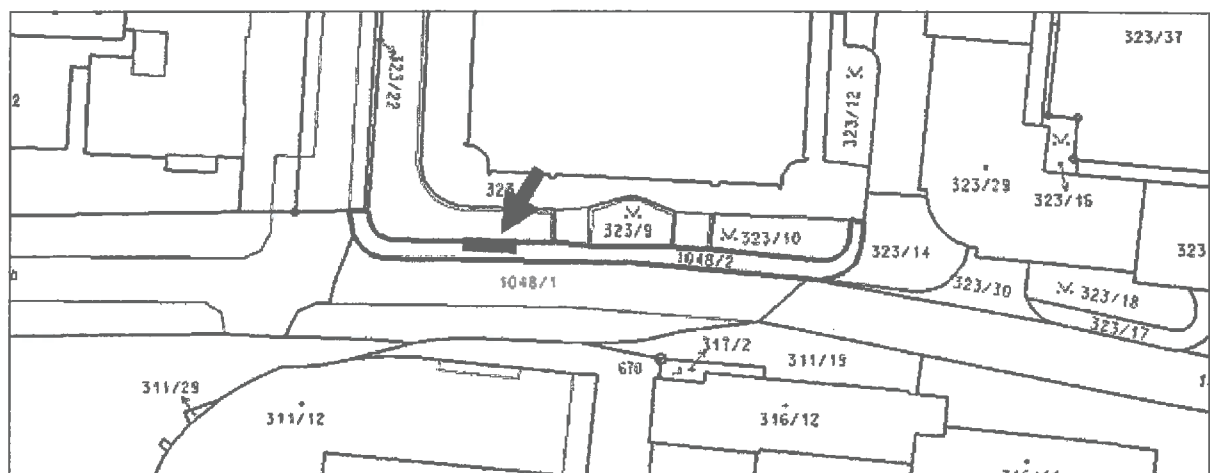

Číslo: 18
Lokalita: **Doubí - Hodkovická (Pošta)**
Parcelní číslo: 526
Katastrální území: Doubí u Liberce
Vlastník pozemku: Statutární město Liberec
Druh pozemku: ostatní plocha
Způsob využití: ostatní komunikace



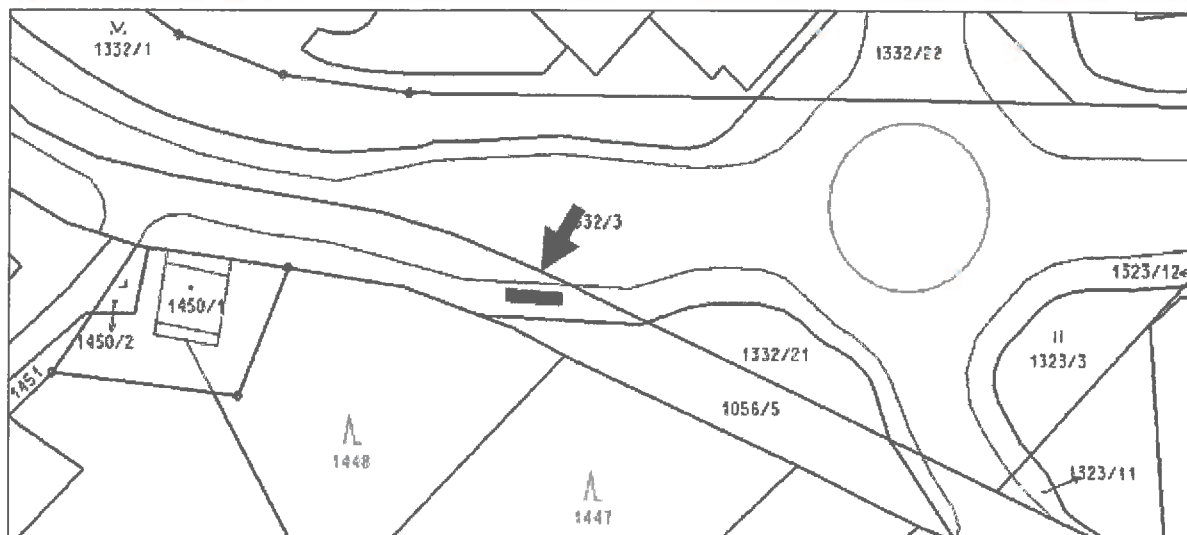
Číslo: 19
Lokalita: **Ještědská (Viadukt)**
Parcelní číslo: 6480/1
Katastrální území: Liberec
Vlastník pozemku: Statutární město Liberec
Druh pozemku: ostatní plocha
Způsob využití: ostatní komunikace



Číslo: 20
Lokalita: Jeronýmova (Dukla)
Parcelní číslo: 1048/2
Katastrální území: Horní Růžodol
Vlastník pozemku: Statutární město Liberec
Druh pozemku: ostatní plocha
Způsob využití: ostatní komunikace



Číslo: 21
Lokalita: **Ostašovská (MHD naproti BMW)**
Parcelní číslo: 1056/6
Katastrální území: Růžodol I
Vlastník pozemku: Statutární město Liberec
Druh pozemku: ostatní plocha
Způsob využití: ostatní komunikace

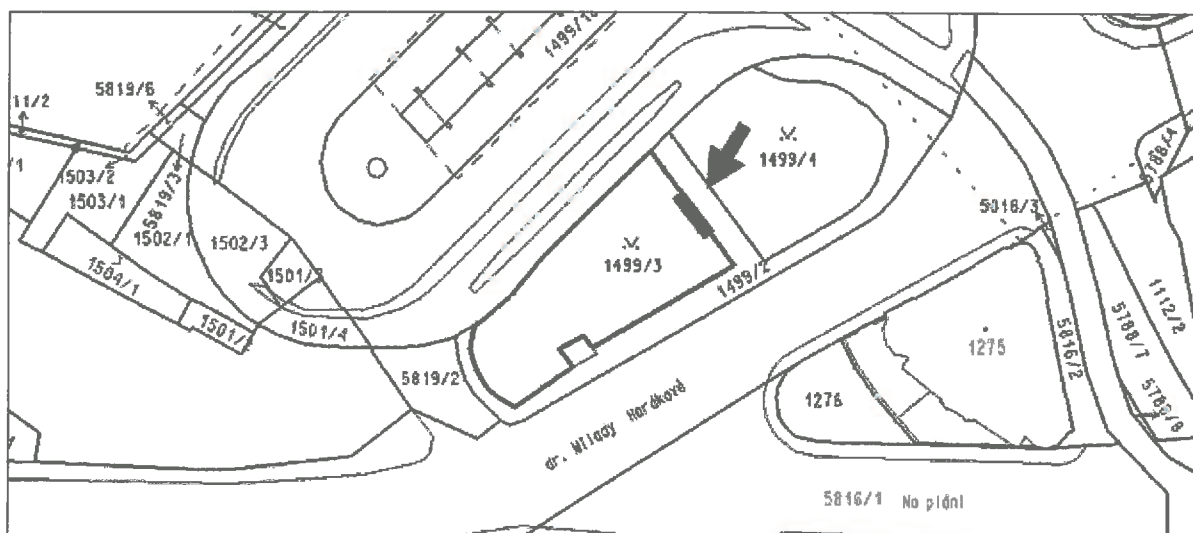


Č.	Lokalita	Parc. č.	Katastr. úz.	Vlastník pozemku	Druh pozemku	Způsob využití
22	Vaňurova / 1.máje (terminál ČSAD)	4113/1	Liberec	Statutární město Liberec	ostatní plocha	zeleň
23	Na Pláni (terminál MHD Fügnerova)	1499/3	Liberec	Statutární město Liberec	ostatní plocha	zeleň
24	Na Rejdišti (Raiffeisenbank)	4174/1	Liberec	Statutární město Liberec	ostatní plocha	zeleň
25	Valdštejnská (kostel)	1900	Liberec	Statutární město Liberec	ostatní plocha	zeleň
26	Hlávkova (Hokejka)	1378/38	Ruprechtice	Statutární město Liberec	ostatní plocha	zeleň
27	Horská x Javorová	359/12	Ruprechtice	Statutární město Liberec	ostatní plocha	zeleň
28	Budyšínská (MHD Interspar)	2447/13	Liberec	Statutární město Liberec	ostatní plocha	zeleň
29	Kubelíkova (Horizont)	712/73	Rochlice u Liberce	Statutární město Liberec	ostatní plocha	zeleň
30	Hanychovská (Pekárny)	4324/1	Liberec	Statutární město Liberec	ostatní plocha	zeleň
31	Londýnská (MHD Dožínková)	714/1	Růžodol I	Statutární město Liberec	ostatní plocha	zeleň

Číslo: 22
Lokalita: **Vaňurova / 1.máje (terminál ČSAD)**
Parcelní číslo: 4113/1
Katastrální území: Liberec
Vlastník pozemku: Statutární město Liberec
Druh pozemku: ostatní plocha
Způsob využití: zeleň



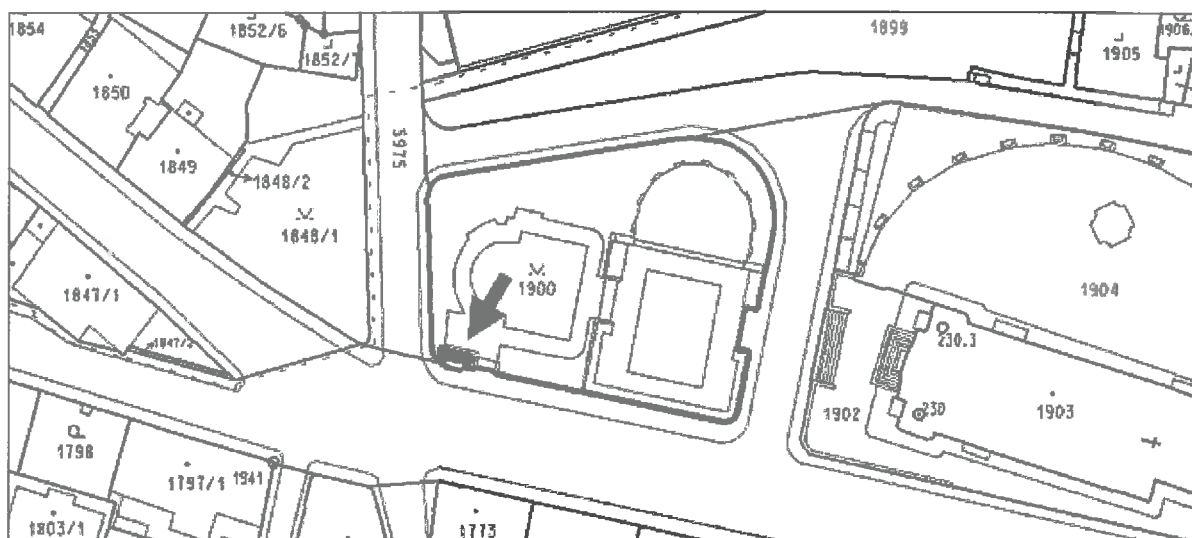
Číslo: 23
Lokalita: Na Pláni (terminál MHD Fügnerova)
Parcelní číslo: 1499/3
Katastrální území: Liberec
Vlastník pozemku: Statutární město Liberec
Druh pozemku: ostatní plocha
Způsob využití: zeleň



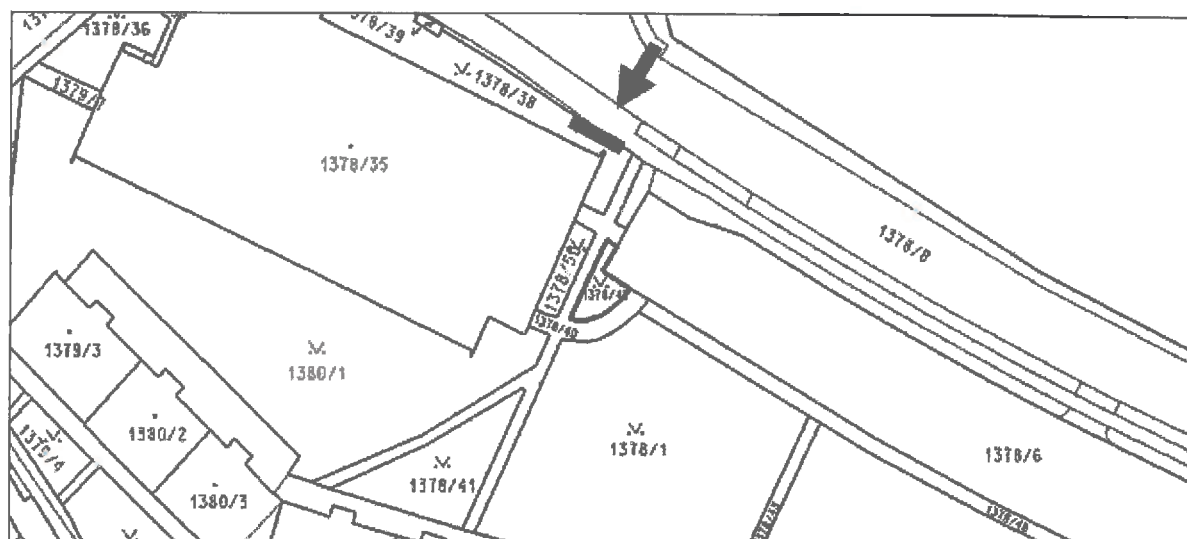
Číslo: 24
Lokalita: Na Rejdišti (Raiffeisenbank)
Parcelní číslo: 4174/1
Katastrální území: Liberec
Vlastník pozemku: Statutární město Liberec
Druh pozemku: ostatní plocha
Způsob využití: zeleň



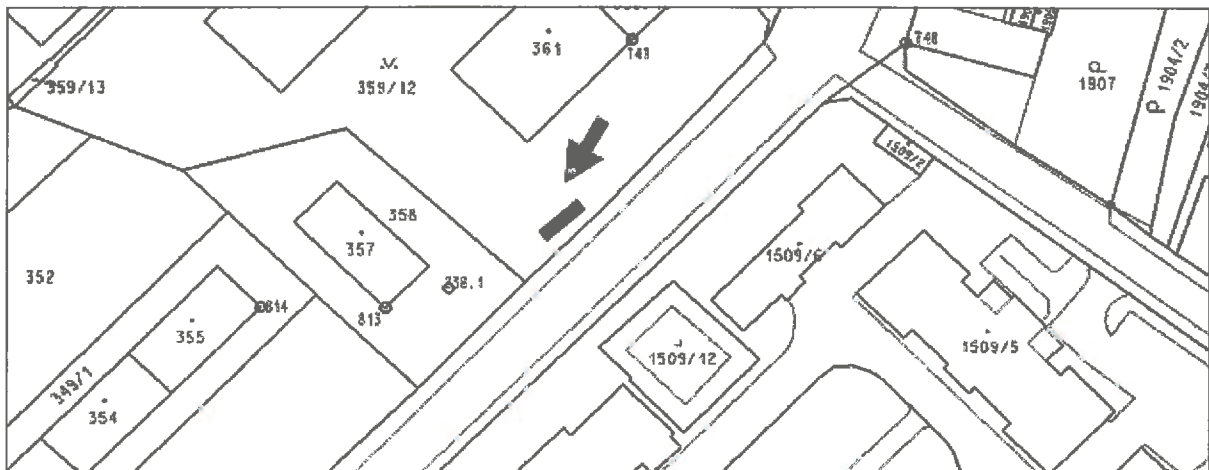
Číslo: 25
Lokalita: **Valdštejská (kostel)**
Parcelní číslo: 1900
Katastrální území: Liberec
Vlastník pozemku: Statutární město Liberec
Druh pozemku: ostatní plocha
Způsob využití: zeleň



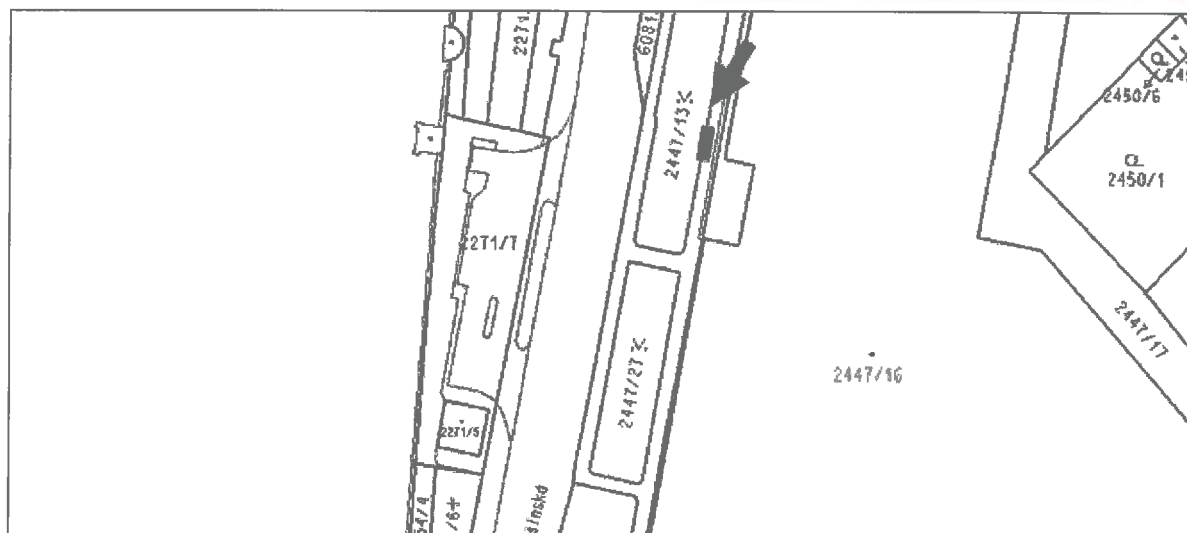
Číslo: 26
Lokalita: **Hlávkova (Hokejka)**
Parcelní číslo: 1378/38
Katastrální území: Ruprechtice
Vlastník pozemku: Statutární město Liberec
Druh pozemku: ostatní plocha
Způsob využití: zeleň



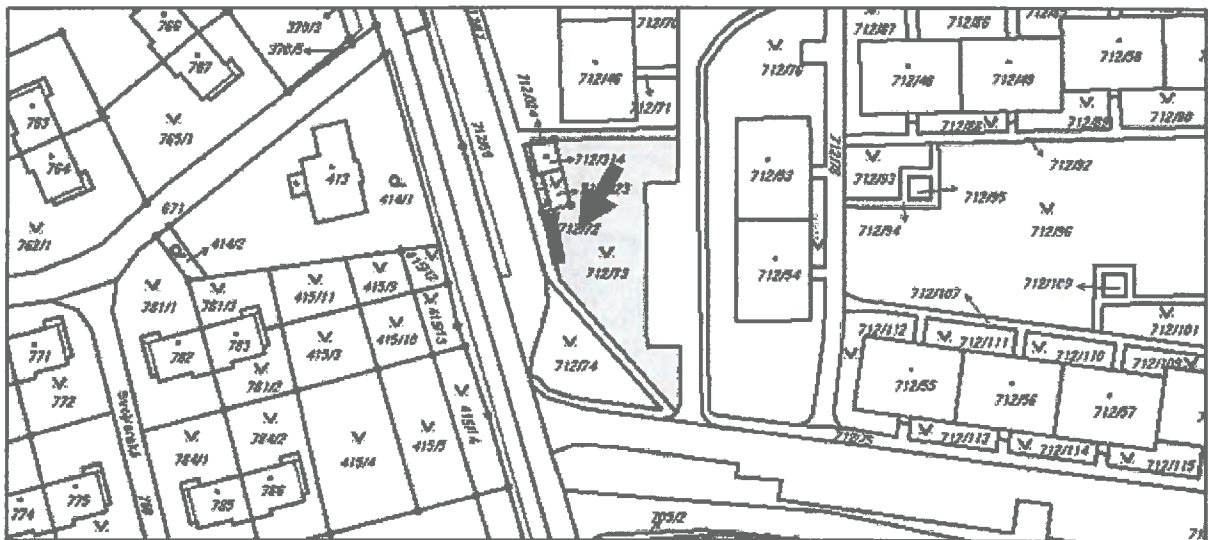
Číslo: 27
Lokalita: **Horská x Javorová**
Parcelní číslo: 359/12
Katastrální území: Ruprechtice
Vlastník pozemku: Statutární město Liberec
Druh pozemku: ostatní plocha
Způsob využití: zeleň



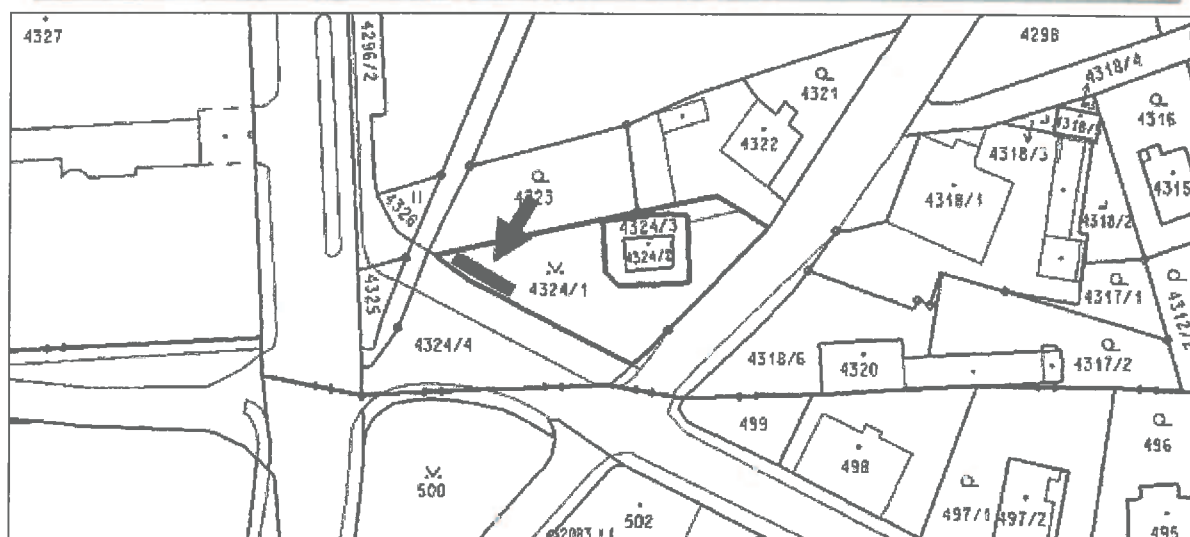
Číslo: 28
Lokalita: **Budyšínská (MHD Interspar)**
Parcelní číslo: 2447/13
Katastrální území: Liberec
Vlastník pozemku: Statutární město Liberec
Druh pozemku: ostatní plocha
Způsob využití: zeleň



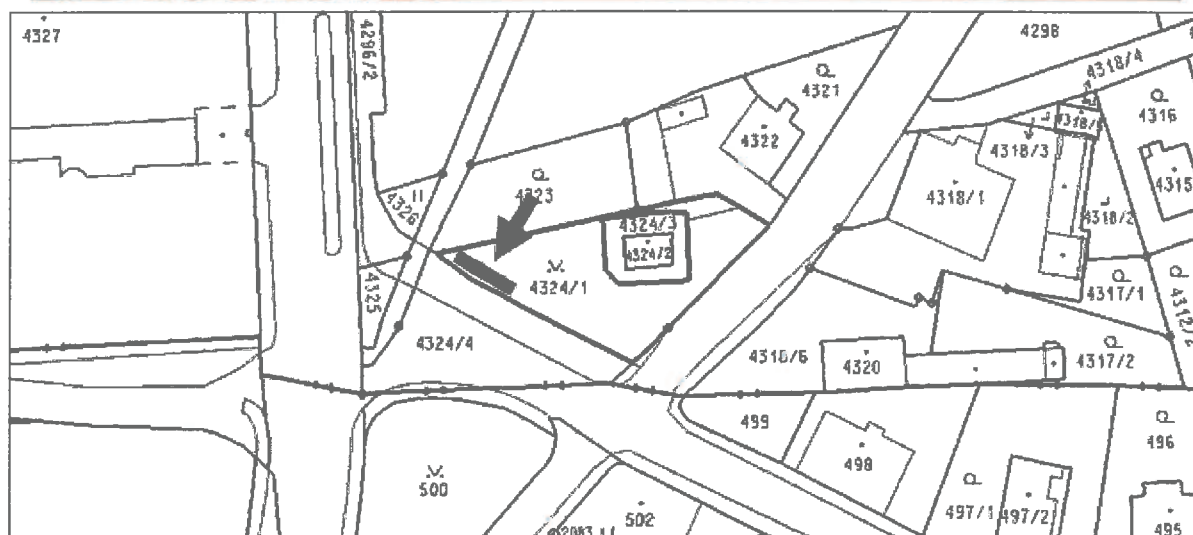
Číslo: 29
Lokalita: Kubelíkova (Horizont)
Parcelní číslo: 712/73
Katastrální území: Rochlice u Liberce
Vlastník pozemku: Statutární město Liberec
Druh pozemku: ostatní plocha
Způsob využití: zeleň



Číslo: 30
Lokalita: Hanychovská (Pekárny)
Parcelní číslo: 4324/1
Katastrální území: Liberec
Vlastník pozemku: Statutární město Liberec
Druh pozemku: ostatní plocha
Způsob využití: zeleň



Číslo: 31
Lokalita: Londýnská (MHD Dožínková)
Parcelní číslo: 714/1
Katastrální území: Růžodol I
Vlastník pozemku: Statutární město Liberec
Druh pozemku: ostatní plocha
Způsob využití: zeleň

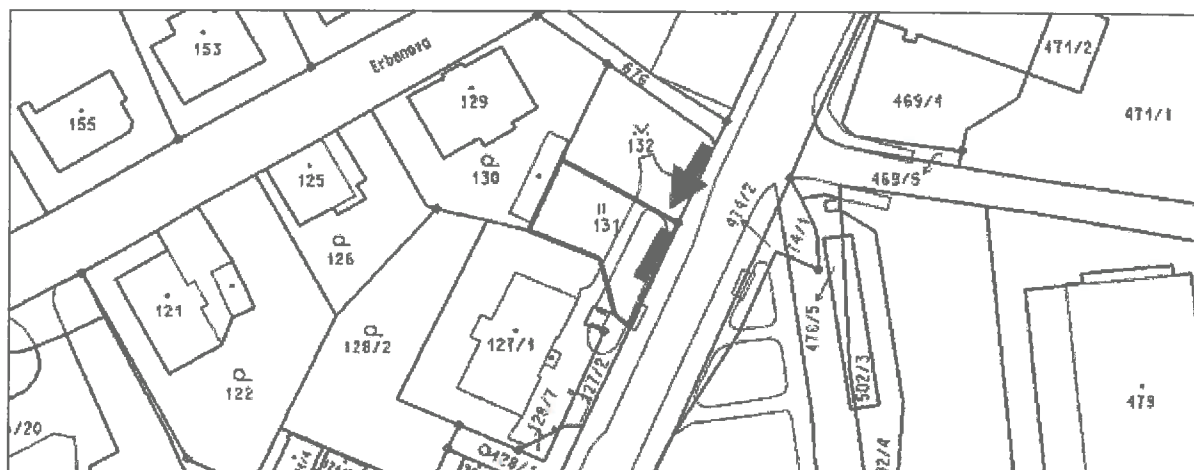


Č.	Lokalita	Parc. č.	Katastr. úz.	Vlastník pozemku	Druh pozemku	Způsob využití
32	Průmyslová (MHD U Slunného potoka)	782/19	Doubí u Liberce	Statutární město Liberec	trvalý travní porost	-
33	Ještědská (MHD Dolní Hanychov)	131	Dolní Hanychov	Statutární město Liberec	trvalý travní porost	-
34	Machnín (pošta)	501	Machnín	Statutární město Liberec	trvalý travní porost	-
35	Vesec - Kašparova (Pošta)	3/11	Vesec u Liberce	Statutární město Liberec	trvalý travní porost	-

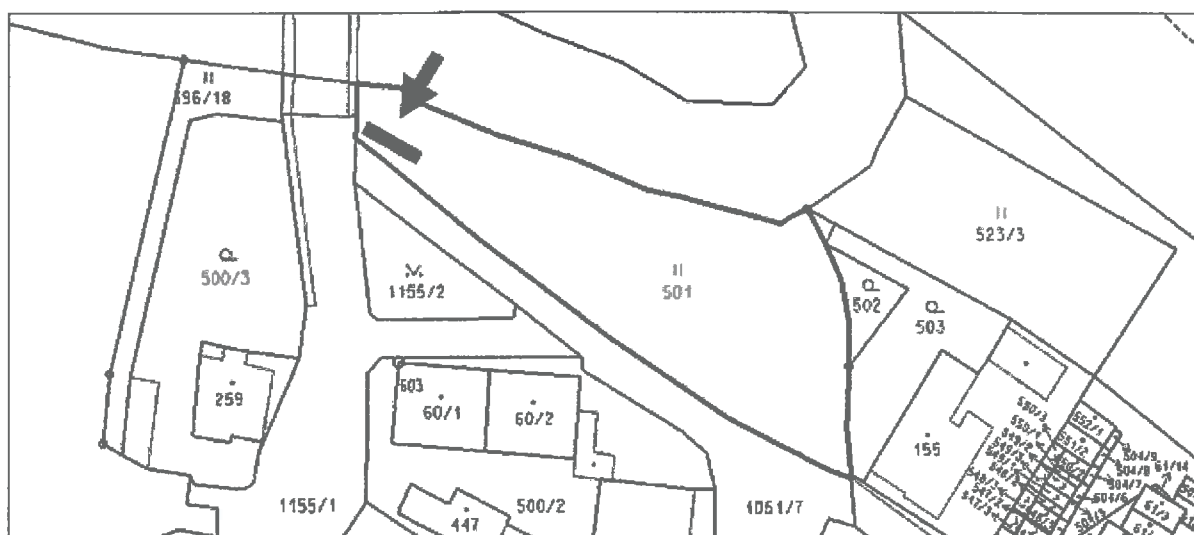

Číslo: 32
Lokalita: **Průmyslová (MHD U Slunného potoka)**
Parcelní číslo: 782/19
Katastrální území: Doubí u Liberce
Vlastník pozemku: Statutární město Liberec
Druh pozemku: trvalý travní porost
Způsob využití: -



Číslo: 33
Lokalita: **Ještědská (MHD Dolní Hanychov)**
Parcelní číslo: 131
Katastrální území: Dolní Hanychov
Vlastník pozemku: Statutární město Liberec
Druh pozemku: trvalý travní porost
Způsob využití: -



Číslo: 34
Lokalita: **Machnín (pošta)**
Parcelní číslo: 501
Katastrální území: Machnín
Vlastník pozemku: Statutární město Liberec
Druh pozemku: trvalý travní porost
Způsob využití: -

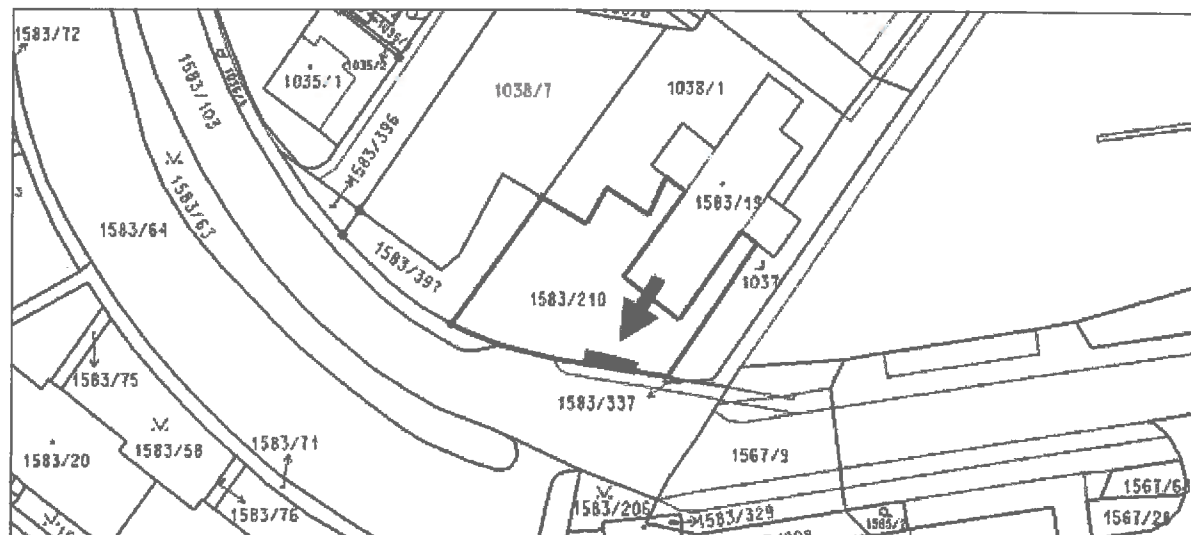


Číslo: 35
Lokalita: Vesec - Kašparova (Pošta)
Parcelní číslo: 3/11
Katastrální území: Vesec u Liberce
Vlastník pozemku: Statutární město Liberec
Druh pozemku: trvalý travní porost
Způsob využití: -



Č.	Lokalita	Parc. č.	Katastr. úz.	Vlastník pozemku	Druh pozemku	Způsob využití
36	Dobiášova (Pošta)	1583/210	Rochlice u Liberce	Statutární město Liberec	ostatní plocha	jiná plocha
37	Ruská / Ruprechtická	2255/2	Liberec	Statutární město Liberec	ostatní plocha	jiná plocha

Číslo: 36
Lokalita: **Dobiášova (Pošta)**
Parcelní číslo: 1583/210
Katastrální území: Rochlice u Liberce
Vlastník pozemku: Statutární město Liberec
Druh pozemku: ostatní plocha
Způsob využití: jiná plocha

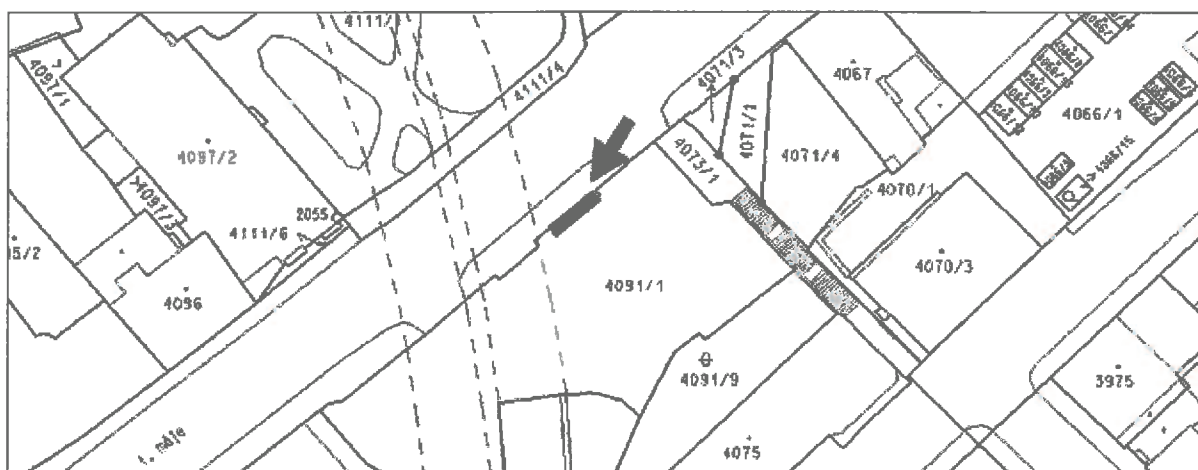


Číslo: 37
Lokalita: Ruská / Ruprechtická
Parcelní číslo: 2255/2
Katastrální území: Liberec
Vlastník pozemku: Statutární město Liberec
Druh pozemku: ostatní plocha
Způsob využití: jiná plocha



Č.	Lokalita	Parc. č.	Katastr. úz.	Vlastník pozemku	Druh pozemku	Způsob využití
38	1. máje (pod nádražím ČD)	5869	Liberec	Statutární město Liberec	ostatní plocha	silnice
39	Dobiášova / Krejčího	1657/4	Rochlice u Liberce	Statutární město Liberec	ostatní plocha	silnice
40	Poštovní nám. (Rochlice konečná)	2230/1	Rochlice u Liberce	Statutární město Liberec	ostatní plocha	silnice

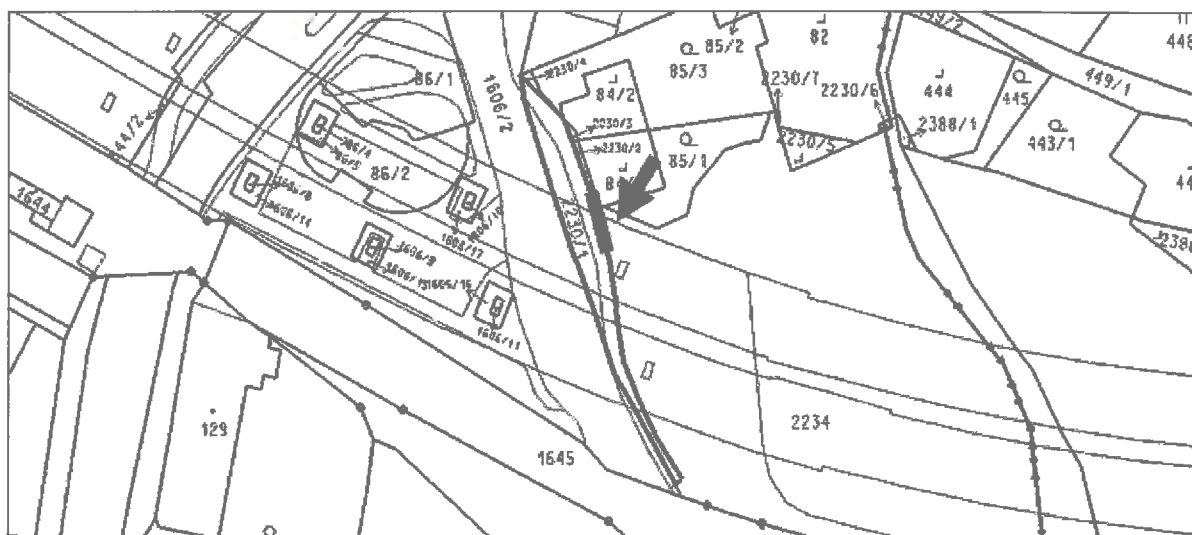
Číslo: 38
Lokalita: 1. máje (pod nádražím ČD)
Parcelní číslo: 5869
Katastrální území: Liberec
Vlastník pozemku: Statutární město Liberec
Druh pozemku: ostatní plocha
Způsob využití: silnice



Číslo: 39
Lokalita: **Dobiášova / Krejčího**
Parcelní číslo: 1567/4
Katastrální území: Rochlice u Liberce
Vlastník pozemku: Statutární město Liberec
Druh pozemku: ostatní plocha
Způsob využití: silnice

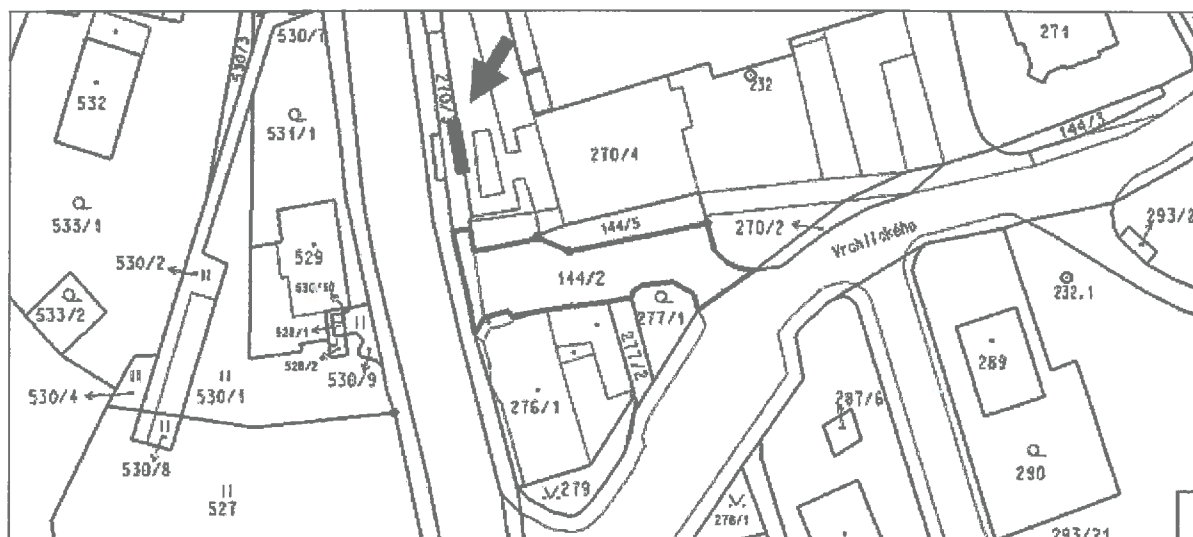


Číslo: 40
Lokalita: **Poštovní nám. (Rochlice konečná)**
Parcelní číslo: 2230/1
Katastrální území: Rochlice u Liberce
Vlastník pozemku: Statutární město Liberec
Druh pozemku: ostatní plocha
Způsob využití: silnice

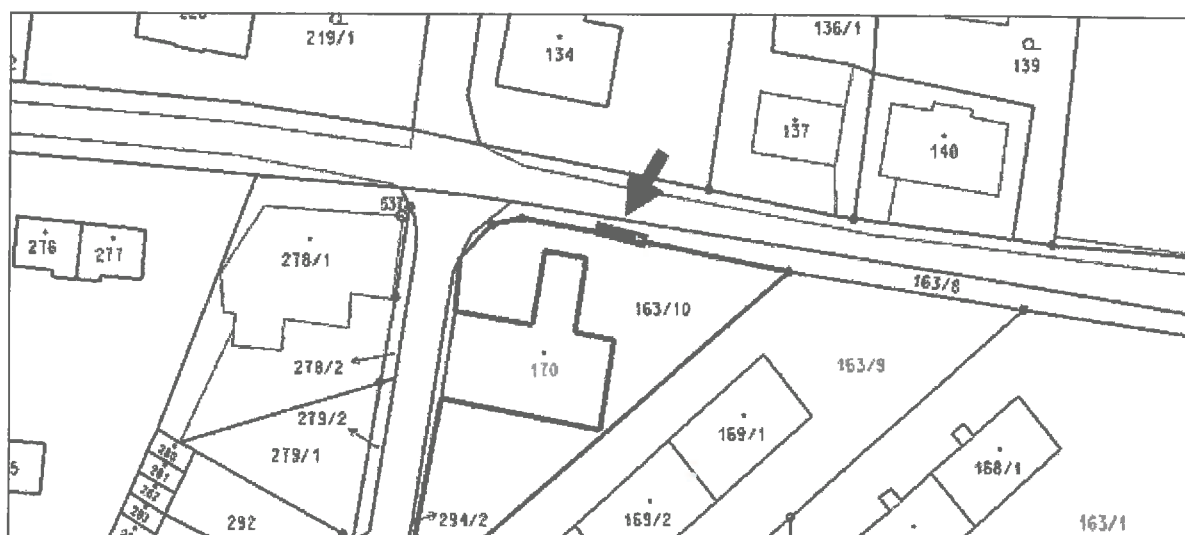


Č.	Lokalita	Parc. č.	Katastr. úz.	Vlastník pozemku	Druh pozemku	Způsob využití
41	Gen. Svobody (Merkur)	270/3	Nové Pavlovice	Statutární město Liberec	ostatní plocha	manipulační plocha
42	Pilínkov - Sklářská x Puškinova	163/8	Pilínkov	Statutární město Liberec	ostatní plocha	manipulační plocha

Číslo: 41
Lokalita: **Gen. Svobody (Merkur)**
Parcelní číslo: 270/3
Katastrální území: Nové Pavlovice
Vlastník pozemku: Statutární město Liberec
Druh pozemku: ostatní plocha
Způsob využití: manipulační plocha

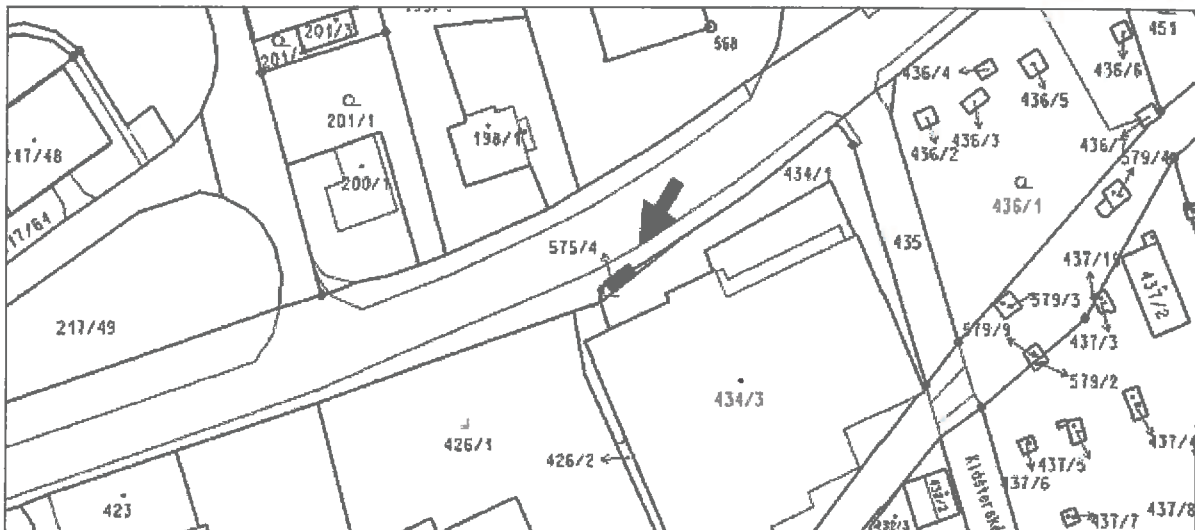


Číslo: 42
Lokalita: **Pilínkov - Sklářská x Puškinova**
Parcelní číslo: 163/8
Katastrální území: Pilínkov
Vlastník pozemku: Statutární město Liberec
Druh pozemku: ostatní plocha
Způsob využití: manipulační plocha

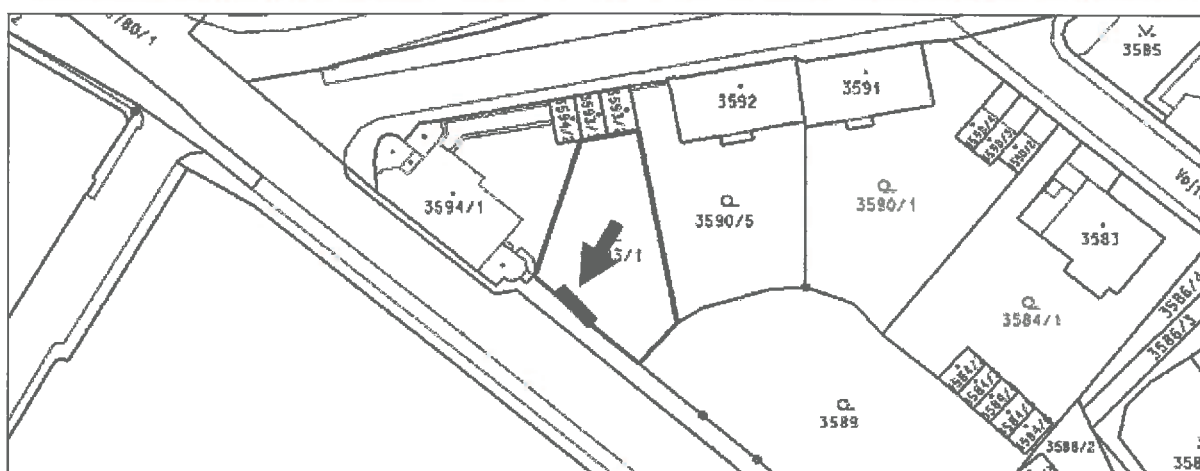


Č.	Lokalita	Parc. č.	Katastr. úz.	Vlastník pozemku	Druh pozemku	Způsob využití
43	Františkov - Švermova (BILLA)	575/4	Františkov u Liberce	Statutární město Liberec	zahrada	-
44	Jablonecká (MHD Textilana)	3593/1	Liberec	Statutární město Liberec	zahrada	-

Číslo: 43
Lokalita: Františkov - Švermova (BILLA)
Parcelní číslo: 575/4
Katastrální území: Františkov u Liberce
Vlastník pozemku: Statutární město Liberec
Druh pozemku: zahrada
Způsob využití: -

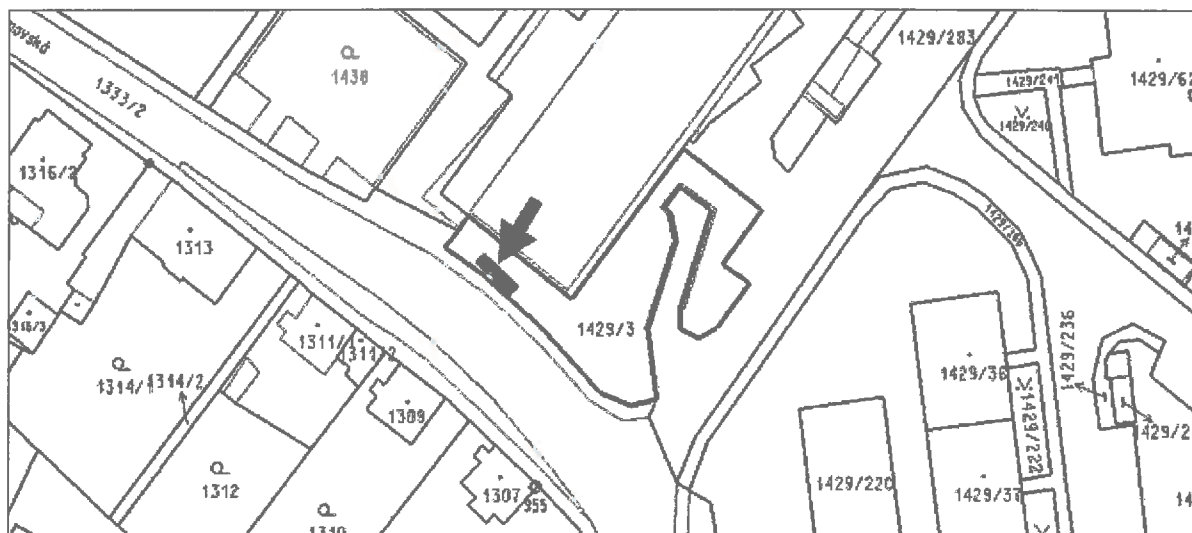


Číslo: 44
Lokalita: **Jablonecká (MHD Textilana)**
Parcelní číslo: 3593/1
Katastrální území: Liberec
Vlastník pozemku: Statutární město Liberec
Druh pozemku: zahrada
Způsob využití: -



Č.	Lokalita	Parc. č.	Katastr. úz.	Vlastník pozemku	Druh pozemku	Způsob využití
45	Broumovská (Korint)	1429/3	Rochlice u Liberce	Statutární město Liberec	orná půda	-
46	Mařanova (Doubí sídliště)	67/36	Doubí u Liberce	Statutární město Liberec	orná půda	-

Číslo: 45
Lokalita: **Broumovská (Korint)**
Parcelní číslo: 1429/3
Katastrální území: Rochlice u Liberce
Vlastník pozemku: Statutární město Liberec
Druh pozemku: orná půda
Způsob využití: -

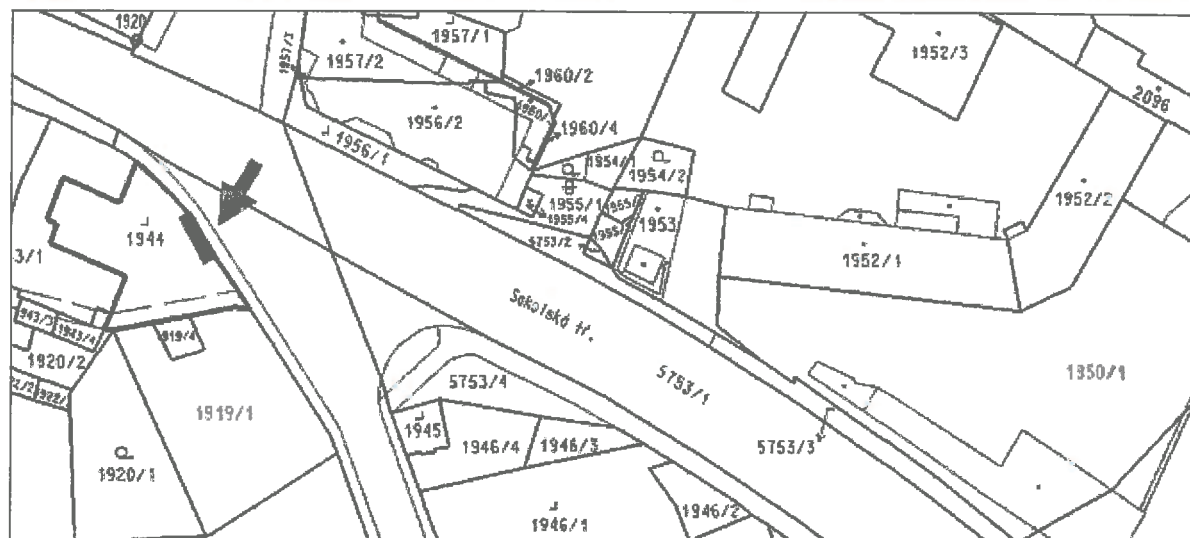


Číslo: 46
Lokalita: Mařanova (Doubí sídliště)
Parcelní číslo: 67/36
Katastrální území: Doubí u Liberce
Vlastník pozemku: Statutární město Liberec
Druh pozemku: orná půda
Způsob využití: -




Č.	Lokalita	Parc. č.	Katastr. úz.	Vlastník pozemku	Druh pozemku	Způsob využití
47	Frýdlantská / Sokolská (Ambiente)	1944	Liberec	Statutární město Liberec	zastavěná plocha a nádvoří	zbořeniště


Číslo: 47
Lokalita: Frýdlantská / Sokolská (Ambiente)
Parcelní číslo: 1944
Katastrální území: Liberec
Vlastník pozemku: Statutární město Liberec
Druh pozemku: zastavěná plocha a nádvoří
Způsob využití: zbořeniště



VÝLEPOVÉ PLOCHY




Moderní řešení klasického prvku městského mobiliáře. Desková varianta pro použití v nejrůznějších městských lokalitách. Ocelová konstrukce opatřena krycím lakem nese plakátovací plochu z OSB desky.

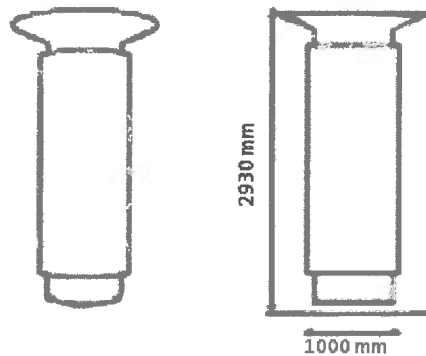


Vyztužená plocha 4200 x 1800 mm z OSB desky, dvojice stojek z jackel profilu, stříška

VÝLEPOVÉ PLOCHY



Moderní řešení klasického prvku městského mobiliáře. Válcová varianta pro použití v nejrůznějších městských lokalitách. Válcové plakátovací plochy představují tradičního a stále potřebného prvku městského parteru. Plakátovací plocha je opatřena soklem a horním věncem z plastu.



průměr: 1000 mm
výška plakátovací plochy: 2930 mm